

UCHWAŁA NR XXXIII/208/22

RADY MIEJSKIEJ W SURAZU

z dnia 31 sierpnia 2022r.

w sprawie zmian w budżecie gminy na 2022 r.

Na podstawie art.18 ust.2 pkt 4, ustawy z dnia 8 marca 1990 r. o samorządzie gminnym (Dz. U. z 2022r. poz.559 ze zm.) oraz art.211, art.212, art.217, ustawy z dnia 27 sierpnia 2009 r. o finansach publicznych (Dz. U. z 2022r. poz.1634 ze zm.), Rada Miejska w Surazie uchwala, co następuje:

§ 1. Dokonać zmian w planie dochodów zgodnie z załącznikiem Nr 1.

§ 2. Dokonać zmian w planie wydatków zgodnie z załącznikiem Nr 2.

§ 3. Budżet po dokonanych zmianach wynosi:

1. Plan dochodów ogółem	15.730.431,70 zł.
a) bieżące w wysokości	12.527.713,03 zł.
b) majątkowe w wysokości	3.202.718,67 zł.
2. Plan wydatków ogółem	17.689.256,14 zł.
a) bieżące w wysokości	12.673.073,03 zł.
b) majątkowe w wysokości	5.016.183,11 zł.

§ 4. Deficyt budżetu gminy w wysokości **1.958.824,44zł.** planuje się pokryć przychodami pochodzącymi z:

- a) przychodów jednostek samorządu terytorialnego z niewykorzystanych środków pieniężnych na rachunku bieżącym budżetu, wynikających z rozliczenia dochodów i wydatków nimi finansowanych związanych ze szczególnymi zasadami wykonywania budżetu określonymi w odrębnych ustawach w kwocie **81.305,00zł.**
- b) przychodów jednostek samorządu terytorialnego z wynikających z rozliczenia środków określonych w art. 5 ust. 1 pkt 2 ustawy i dotacji na realizację programu, projektu lub zadania finansowanego z udziałem tych środków **549.019,44zł.**
- c) wolnych środków, jako nadwyżki środków pieniężnych na rachunku bieżącym budżetu gminy wynikających z rozliczeń kredytów i pożyczek z lat ubiegłych w kwocie **1.328.500,00zł.**

§ 5. Wykaz zadań majątkowych i środków na ich realizację w 2022r. określa załącznik Nr 3.

§ 6. Zestawienie planowanych kwot dotacji udzielanych z budżetu gminy w 2022r. określa załącznik Nr 4.

§ 7. Traci moc:

1. Załącznik Nr 3 „Wydatki na zadania majątkowe w 2022r.” z Uchwały Nr XXXII/200/22 Rady Miejskiej w Surażu w sprawie zmian w budżecie gminy na 2022 rok z dnia 29 czerwca 2022r.
2. Załącznik Nr 5 „Zestawienie planowanych kwot dotacji udzielanych z budżetu gminy w 2022r.” z Uchwały Nr XXXI/191/22 Rady Miejskiej w Surażu w sprawie zmian w budżecie gminy na 2022 rok z dnia 27 kwietnia 2022r.

§ 8. Uzasadnienie dokonanych zmian w budżecie - zgodnie z załącznikiem Nr 5.

§ 9. Wykonanie uchwały powierza się Burmistrzowi Suraża.

§ 10. Uchwała wchodzi w życie z dniem podjęcia i podlega publikacji w Dzienniku Urzędowym Województwa Podlaskiego.

Przewodniczący Rady Miejskiej

Agnieszka Edyta Filipczuk-Żamojda

Załącznik Nr 1 do Uchwały Nr XXXIII/208/22 Rady Miejskiej w Suraju z dnia 31.08.2022 r. DOCHODY BUDŻETU
GMINY NA 2022 R.

w złotych

Poroz. z JST

Rodzaj zadania:

Dział	Rozdział	\$	Nazwa	Plan przed zmianą	Zmniejszenie	Zwiększenie	Plan po zmianach (5+6+7)
1	2	3	4	5	6	7	8
bieżące							
bieżące razem:				3 000,00	0,00	0,00	3 000,00
			w tym z tytułu dotacji i środków na finansowanie wydatków na realizację zadań finansowanych z udziałem środków, o których mowa w art. 5 ust. 1 pkt 2 i 3	0,00	0,00	0,00	0,00

Własne

Rodzaj zadania:

Dział	Rozdział	\$	Nazwa	Plan przed zmianą	Zmniejszenie	Zwiększenie	Plan po zmianach (5+6+7)
1	2	3	4	5	6	7	8
bieżące							
010			Rolnictwo i łowiectwo	580,00	0,00	90 696,00	91 276,00
			w tym z tytułu dotacji i środków na finansowanie wydatków na realizację zadań finansowanych z udziałem środków, o których mowa w art. 5 ust. 1 pkt 2 i 3	0,00	0,00	0,00	0,00
	01095		Pozostała działalność	580,00		90 696,00	91 276,00
			w tym z tytułu dotacji i środków na finansowanie wydatków na realizację zadań finansowanych z udziałem środków, o których mowa w art. 5 ust. 1 pkt 2 i 3	0,00	0,00	0,00	0,00
		0640	Wpływy z tytułu kosztów egzekucyjnych, opłaty komorniczej i kosztów upomnień	0,00		144,00	144,00
		0920	Wpływy z pozostałych odsetek	0,00		3 900,00	3 900,00
		0970	Wpływy z różnych dochodów	0,00		86 652,00	86 652,00
600			Transport i łączność	26 329,00		6 000,00	32 329,00
			w tym z tytułu dotacji i środków na finansowanie wydatków na realizację zadań finansowanych z udziałem środków, o których mowa w art. 5 ust. 1 pkt 2 i 3	0,00	0,00	0,00	0,00
	60004		Lokalny transport zbiorowy	23 000,00		6 000,00	29 000,00
			w tym z tytułu dotacji i środków na finansowanie wydatków na realizację zadań finansowanych z udziałem środków, o których mowa w art. 5 ust. 1 pkt 2 i 3	0,00	0,00	0,00	0,00

					Środki na dofinansowanie własnych zadań bieżących gmin, powiatów (związków gmin, związków powiatowo-gminnych, związków powiatów), samorządów województw, pozyskane z innych źródeł	57 760,00	-57 760,00	0,00	0,00
801		2700			Oświata i wychowanie	155 450,00	0,00	50 000,00	205 450,00
					w tym z tytułu dotacji i środków na finansowanie wydatków na realizację zadań finansowanych z udziałem środków, o których mowa w art. 5 ust. 1 pkt 2 i 3	33 501,00	0,00	0,00	33 501,00
	80101				Szkoły podstawowe	31 361,00	0,00	35 000,00	66 361,00
					w tym z tytułu dotacji i środków na finansowanie wydatków na realizację zadań finansowanych z udziałem środków, o których mowa w art. 5 ust. 1 pkt 2 i 3	0,00	0,00	0,00	0,00
		2030			Dotacja celowa otrzymana z budżetu państwa na realizację własnych zadań bieżących gmin (związków gmin, związków powiatowo-gminnych)	4 000,00	0,00	35 000,00	39 000,00
	80104				Przedszkola	90 588,00	0,00	15 000,00	105 588,00
					w tym z tytułu dotacji i środków na finansowanie wydatków na realizację zadań finansowanych z udziałem środków, o których mowa w art. 5 ust. 1 pkt 2 i 3	0,00	0,00	0,00	0,00
		0690			Wpływy z różnych opłat	10 300,00	0,00	15 000,00	25 300,00
852					Pomoc społeczna	243 000,00	0,00	7 200,00	250 200,00
					w tym z tytułu dotacji i środków na finansowanie wydatków na realizację zadań finansowanych z udziałem środków, o których mowa w art. 5 ust. 1 pkt 2 i 3	0,00	0,00	0,00	0,00
	85219				Ośrodki pomocy społecznej	39 000,00	0,00	7 200,00	46 200,00
					w tym z tytułu dotacji i środków na finansowanie wydatków na realizację zadań finansowanych z udziałem środków, o których mowa w art. 5 ust. 1 pkt 2 i 3	0,00	0,00	0,00	0,00
		2030			Dotacja celowa otrzymana z budżetu państwa na realizację własnych zadań bieżących gmin (związków gmin, związków powiatowo-gminnych)	39 000,00	0,00	7 200,00	46 200,00
900					Gospodarka komunalna i ochrona środowiska	779 544,32	-3 027,41	1 680,25	778 197,16
					w tym z tytułu dotacji i środków na finansowanie wydatków na realizację zadań finansowanych z udziałem środków, o których mowa w art. 5 ust. 1 pkt 2 i 3	31 372,32	0,00	0,00	31 372,32
	90001				Gospodarka ściekowa i ochrona wód	93 049,00	0,00	1 680,25	94 729,25
					w tym z tytułu dotacji i środków na finansowanie wydatków na realizację zadań finansowanych z udziałem środków, o których mowa w art. 5 ust. 1 pkt 2 i 3	0,00	0,00	0,00	0,00
		0630			Wpływy z usług	92 761,00	0,00	1 680,25	94 441,25
	90026				Pozostałe działania związane z gospodarką odpadami	36 135,00	-3 027,41	0,00	33 107,59
					w tym z tytułu dotacji i środków na finansowanie wydatków na realizację zadań finansowanych z udziałem środków, o których mowa w art. 5 ust. 1 pkt 2 i 3	0,00	0,00	0,00	0,00
		0970			Wpływy z różnych dochodów	5 000,00	-3 027,41	0,00	1 972,59

		bieżące razem:	8 258 707,00	-60 796,41	274 381,64	8 472 292,23
		w tym z tytułu dotacji i środków na finansowanie wydatków na realizację zadań finansowanych z udziałem środków, o których mowa w art. 5 ust. 1 pkt 2 i 3	116 873,32	0,00	0,00	116 873,32

majątkowe						
		majątkowe razem:	3 202 718,67	0,00	0,00	3 202 718,67
		w tym z tytułu dotacji i środków na finansowanie wydatków na realizację zadań finansowanych z udziałem środków, o których mowa w art. 5 ust. 1 pkt 2 i 3	866 616,00	0,00	0,00	866 616,00

Zlecone						
Rodzaj zadania:						
Dział	Rozdział	§	Nazwa	Plan przed zmianą	Zmniejszenie	Zwiększenie
1	2	3	4	5	6	7
bieżące						
852			Pomoc społeczna	823 175,86	0,00	1 071 000,00
			w tym z tytułu dotacji i środków na finansowanie wydatków na realizację zadań finansowanych z udziałem środków, o których mowa w art. 5 ust. 1 pkt 2 i 3	0,00	0,00	0,00
	85295		Pozostała działalność	230 000,00	0,00	1 071 000,00
			w tym z tytułu dotacji i środków na finansowanie wydatków na realizację zadań finansowanych z udziałem środków, o których mowa w art. 5 ust. 1 pkt 2 i 3	0,00	0,00	0,00
		2180	Środki z Funduszu Przeciwdziałania COVID-19 na finansowanie lub dofinansowanie realizacji zadań związanych z przeciwdziałaniem COVID-19	0,00	0,00	1 071 000,00
855			Rodzina	1 907 058,00	0,00	27,00
			w tym z tytułu dotacji i środków na finansowanie wydatków na realizację zadań finansowanych z udziałem środków, o których mowa w art. 5 ust. 1 pkt 2 i 3	0,00	0,00	0,00
	85503		Karta Dużej Rodziny	58,00	0,00	27,00
			w tym z tytułu dotacji i środków na finansowanie wydatków na realizację zadań finansowanych z udziałem środków, o których mowa w art. 5 ust. 1 pkt 2 i 3	0,00	0,00	0,00
		2010	Dotacja celowa otrzymana z budżetu państwa na realizację zadań bieżących z zakresu administracji rządowej oraz innych zadań zleconych gminie (związkom gmin, związkom powiatowo-gminnym) ustawami	58,00	0,00	27,00
bieżące razem:				2 981 393,80	0,00	1 071 027,00
				0,00	0,00	0,00
						85,00
						0,00
						85,00
						4 052 420,80
						0,00

Ogółem:		14 445 819,47	-60 796,41	1 345 408,64	15 730 431,70
	w tym z tytułu dotacji i środków na finansowanie wydatków na realizację zadań finansowanych z udziałem środków, o których mowa w art. 5 ust. 1 pkt 2 i 3	983 489,32	0,00	0,00	983 489,32

(* kol 2 do wykorzystania fakultatywnego)

Przewodniczący Rady Miejskiej

Agnieszka Edyta Filipczuk-Żamojda

Załącznik Nr 2 do Uchwały Nr XXXIII/208/22 Rady Miejskiej w Surażu z dnia 31.08.2022 r.
2022 ROK.

WYDATKI BUDŻETU GMINY NA

Rodzaj zadania: Poroz. z JST

Dział	Rozdział	§ / grupa	Nazwa	Plan	Z tego:										z tego:			Wnieście wkładów do spółek prawa handlowego		
					Wydanki bieżące	z tego:				Wydatki na programy finansowane z udziałem środków, o których mowa w art. 5 ust. 1 pkt 2 i 3	wydatki z tytułu poręczeń i gwarancji	obsługa długu	Wydatki majątkowe	Inwestycje i zakupy inwestycyjne	w tym:		zakup i objęcie akcji i udziałów			
						wydanki jednostek budżetowych	wynagrodzenia i składki od nich naliczane	Wydatki związane z realizacją ich statutowych zadań;	dotacje na zadania bieżące						świadczenia na rzecz osób fizycznych;	na programy finansowane z udziałem środków, o których mowa w art. 5 ust. 1 pkt 2 i 3			inwestycje i zakupy inwestycyjne	
1	2	3	4	5	6	7	8	9	10	11	12	13	14	15	16	17	18	19		
600			Transport i łączność:	przed zmianą	200 578,00	0,00	0,00	0,00	0,00	0,00	0,00	0,00	0,00	200 578,00	200 578,00	0,00	0,00	0,00	0,00	
				zmniejszenie	-107 133,00	0,00	0,00	0,00	0,00	0,00	0,00	0,00	0,00	0,00	-107 133,00	-107 133,00	0,00	0,00	0,00	0,00
				zwiększenie	0,00	0,00	0,00	0,00	0,00	0,00	0,00	0,00	0,00	0,00	0,00	0,00	0,00	0,00	0,00	0,00
				po zmianach	93 445,00	0,00	0,00	0,00	0,00	0,00	0,00	0,00	0,00	0,00	93 445,00	93 445,00	0,00	0,00	0,00	0,00
60014		Drogi publiczne powiatowe	przed zmianą	200 578,00	0,00	0,00	0,00	0,00	0,00	0,00	0,00	0,00	0,00	200 578,00	200 578,00	0,00	0,00	0,00	0,00	
			zmniejszenie	-107 133,00	0,00	0,00	0,00	0,00	0,00	0,00	0,00	0,00	0,00	-107 133,00	-107 133,00	0,00	0,00	0,00	0,00	
			zwiększenie	0,00	0,00	0,00	0,00	0,00	0,00	0,00	0,00	0,00	0,00	0,00	0,00	0,00	0,00	0,00	0,00	
			po zmianach	93 445,00	0,00	0,00	0,00	0,00	0,00	0,00	0,00	0,00	0,00	93 445,00	93 445,00	0,00	0,00	0,00	0,00	
	6300	Dotacja celowa na pomoc finansową udzielaną między jednostkami samorządu terytorialnego na zadania finansowane z budżetu państwa (dotacje na zakupów inwestycyjnych)	przed zmianą	200 578,00	0,00	0,00	0,00	0,00	0,00	0,00	0,00	0,00	0,00	200 578,00	200 578,00	0,00	0,00	0,00	0,00	
			zmniejszenie	-107 133,00	0,00	0,00	0,00	0,00	0,00	0,00	0,00	0,00	0,00	-107 133,00	-107 133,00	0,00	0,00	0,00	0,00	
			zwiększenie	0,00	0,00	0,00	0,00	0,00	0,00	0,00	0,00	0,00	0,00	0,00	0,00	0,00	0,00	0,00	0,00	
			po zmianach	93 445,00	0,00	0,00	0,00	0,00	0,00	0,00	0,00	0,00	0,00	93 445,00	93 445,00	0,00	0,00	0,00	0,00	
		Wydanki razem:	przed zmianą	203 578,00	3 000,00	0,00	3 000,00	0,00	0,00	0,00	0,00	0,00	0,00	200 578,00	200 578,00	0,00	0,00	0,00	0,00	
			zmniejszenie	-107 133,00	0,00	0,00	0,00	0,00	0,00	0,00	0,00	0,00	0,00	-107 133,00	-107 133,00	0,00	0,00	0,00	0,00	
			zwiększenie	0,00	0,00	0,00	0,00	0,00	0,00	0,00	0,00	0,00	0,00	0,00	0,00	0,00	0,00	0,00	0,00	
			po zmianach	96 445,00	3 000,00	0,00	3 000,00	0,00	0,00	0,00	0,00	0,00	0,00	93 445,00	93 445,00	0,00	0,00	0,00	0,00	

Rodzaj zadania: Własne

Dział	Rozdział § / grupa	Nazwa	Plan	Z tego:										Z tego:				Wnieсение wkładów do spółek prawa handlowego	
				Wydaki bieżące	z tego:				z tego:		Wydaki majątkowe	inwestycje i zakupy inwestycyjne	z tego:						
					wydatki jednostek budżetowych	wynagrodzenia i składki od liczanych zadani,		wydatki związane z realizacją ich statutowych zadani,	dotacje na zadania bieżące	świadczenia na rzecz osób fizycznych;			wydatki na programy finansowane z udziałem środków, o których mowa w art. 5 ust. 1 pkt 2 i 3	wypłaty z tytułu poręczeń i gwarancji	obsługa długu				
						8	9									10	11		12
1	2	3	5	6	7	8	9	10	11	12	13	14	15	16	17	18	19		
010		Rolnictwo i łowiectwo	przed zmianą	111 450,00	91 450,00	0,00	91 450,00	0,00	0,00	0,00	0,00	0,00	0,00	20 000,00	20 000,00	0,00	0,00	0,00	
			zmniejszenie	0,00	0,00	0,00	0,00	0,00	0,00	0,00	0,00	0,00	0,00	0,00	0,00	0,00	0,00	0,00	
			zwiększenie	30 000,00	30 000,00	0,00	30 000,00	0,00	0,00	0,00	0,00	0,00	0,00	0,00	0,00	0,00	0,00	0,00	0,00
			po zmianach	141 450,00	121 450,00	0,00	121 450,00	0,00	0,00	0,00	0,00	0,00	0,00	0,00	20 000,00	20 000,00	0,00	0,00	0,00
01095		Pozostała działalność	przed zmianą	100 950,00	80 950,00	0,00	80 950,00	0,00	0,00	0,00	0,00	0,00	20 000,00	20 000,00	0,00	0,00	0,00		
			zmniejszenie	0,00	0,00	0,00	0,00	0,00	0,00	0,00	0,00	0,00	0,00	0,00	0,00	0,00	0,00	0,00	
			zwiększenie	30 000,00	30 000,00	0,00	30 000,00	0,00	0,00	0,00	0,00	0,00	0,00	0,00	0,00	0,00	0,00	0,00	
			po zmianach	130 950,00	110 950,00	0,00	110 950,00	0,00	0,00	0,00	0,00	0,00	0,00	0,00	20 000,00	20 000,00	0,00	0,00	0,00
4300		Zakup usług pozostałych	przed zmianą	78 950,00	78 950,00	0,00	78 950,00	0,00	0,00	0,00	0,00	0,00	0,00	0,00	0,00	0,00	0,00		
			zmniejszenie	0,00	0,00	0,00	0,00	0,00	0,00	0,00	0,00	0,00	0,00	0,00	0,00	0,00	0,00	0,00	
			zwiększenie	30 000,00	30 000,00	0,00	30 000,00	0,00	0,00	0,00	0,00	0,00	0,00	0,00	0,00	0,00	0,00	0,00	0,00
			po zmianach	108 950,00	108 950,00	0,00	108 950,00	0,00	0,00	0,00	0,00	0,00	0,00	0,00	0,00	0,00	0,00	0,00	0,00

Rodzaj zadania:

Własne

Rodzaj zadania:		Własne		z tego:										z tego:		z tego:		z tego:		
Dział	Rozdział	§ / grupa	Nazwa	Plan	Wydatki bieżące	z tego:				z tego:		z tego:		Wydatki majątkowe	inwestycje i zakupy inwestycyjne	na programy finansowane z udziałem środków, o których mowa w art. 1 ust. 1 pkt 2 i 3,	zakup i objęcie akcji i udziałów	Wnieście wkładów do spółek prawa handlowego		
1	2	3	4	5	6	7	8	9	10	11	12	13	14	15	16	17	18	19		
400			Wytwarzanie i zaopatrywanie w energię elektryczną, gaz i wodę	przed zmianą	94 624,00	94 624,00	0,00	94 624,00	0,00	0,00	0,00	0,00	0,00	0,00	0,00	0,00	0,00	0,00	0,00	
				zmniejszenie	-16 000,00	-16 000,00	0,00	-16 000,00	0,00	0,00	0,00	0,00	0,00	0,00	0,00	0,00	0,00	0,00	0,00	0,00
				zwiększenie	0,00	0,00	0,00	0,00	0,00	0,00	0,00	0,00	0,00	0,00	0,00	0,00	0,00	0,00	0,00	0,00
				po zmianach	78 624,00	78 624,00	0,00	78 624,00	0,00	0,00	0,00	0,00	0,00	0,00	0,00	0,00	0,00	0,00	0,00	0,00
40002		Dostarczanie wody	przed zmianą	94 624,00	94 624,00	0,00	94 624,00	0,00	0,00	0,00	0,00	0,00	0,00	0,00	0,00	0,00	0,00	0,00		
			zmniejszenie	-16 000,00	-16 000,00	0,00	-16 000,00	0,00	0,00	0,00	0,00	0,00	0,00	0,00	0,00	0,00	0,00	0,00	0,00	
			zwiększenie	0,00	0,00	0,00	0,00	0,00	0,00	0,00	0,00	0,00	0,00	0,00	0,00	0,00	0,00	0,00	0,00	
			po zmianach	78 624,00	78 624,00	0,00	78 624,00	0,00	0,00	0,00	0,00	0,00	0,00	0,00	0,00	0,00	0,00	0,00	0,00	0,00
4260		Zakup energii	przed zmianą	73 324,00	73 324,00	0,00	73 324,00	0,00	0,00	0,00	0,00	0,00	0,00	0,00	0,00	0,00	0,00	0,00		
			zmniejszenie	-16 000,00	-16 000,00	0,00	-16 000,00	0,00	0,00	0,00	0,00	0,00	0,00	0,00	0,00	0,00	0,00	0,00	0,00	
			zwiększenie	0,00	0,00	0,00	0,00	0,00	0,00	0,00	0,00	0,00	0,00	0,00	0,00	0,00	0,00	0,00	0,00	
			po zmianach	57 324,00	57 324,00	0,00	57 324,00	0,00	0,00	0,00	0,00	0,00	0,00	0,00	0,00	0,00	0,00	0,00	0,00	0,00
600		Transport i łączność	przed zmianą	2 917 102,67	113 500,00	0,00	113 500,00	0,00	0,00	0,00	0,00	0,00	0,00	2 803 602,67	2 803 602,67	0,00	0,00	0,00		
			zmniejszenie	0,00	0,00	0,00	0,00	0,00	0,00	0,00	0,00	0,00	0,00	0,00	0,00	0,00	0,00	0,00	0,00	
			zwiększenie	19 200,00	19 200,00	0,00	19 200,00	0,00	0,00	0,00	0,00	0,00	0,00	0,00	0,00	0,00	0,00	0,00	0,00	0,00
			po zmianach	2 936 302,67	132 700,00	0,00	132 700,00	0,00	0,00	0,00	0,00	0,00	0,00	0,00	0,00	2 803 602,67	2 803 602,67	0,00	0,00	0,00
60004		Lokalny transport zbiorowy	przed zmianą	48 000,00	48 000,00	0,00	48 000,00	0,00	0,00	0,00	0,00	0,00	0,00	0,00	0,00	0,00	0,00	0,00		
			zmniejszenie	0,00	0,00	0,00	0,00	0,00	0,00	0,00	0,00	0,00	0,00	0,00	0,00	0,00	0,00	0,00	0,00	
			zwiększenie	6 000,00	6 000,00	0,00	6 000,00	0,00	0,00	0,00	0,00	0,00	0,00	0,00	0,00	0,00	0,00	0,00	0,00	
			po zmianach	54 000,00	54 000,00	0,00	54 000,00	0,00	0,00	0,00	0,00	0,00	0,00	0,00	0,00	0,00	0,00	0,00	0,00	0,00
4300		Zakup usług pozostałych	przed zmianą	48 000,00	48 000,00	0,00	48 000,00	0,00	0,00	0,00	0,00	0,00	0,00	0,00	0,00	0,00	0,00	0,00		
			zmniejszenie	0,00	0,00	0,00	0,00	0,00	0,00	0,00	0,00	0,00	0,00	0,00	0,00	0,00	0,00	0,00	0,00	
			zwiększenie	6 000,00	6 000,00	0,00	6 000,00	0,00	0,00	0,00	0,00	0,00	0,00	0,00	0,00	0,00	0,00	0,00	0,00	
			po zmianach	54 000,00	54 000,00	0,00	54 000,00	0,00	0,00	0,00	0,00	0,00	0,00	0,00	0,00	0,00	0,00	0,00	0,00	0,00
60016		Drogi publiczne gminne	przed zmianą	2 869 102,67	65 500,00	0,00	65 500,00	0,00	0,00	0,00	0,00	0,00	0,00	2 803 602,67	2 803 602,67	0,00	0,00	0,00		
			zmniejszenie	0,00	0,00	0,00	0,00	0,00	0,00	0,00	0,00	0,00	0,00	0,00	0,00	0,00	0,00	0,00	0,00	
			zwiększenie	13 200,00	13 200,00	0,00	13 200,00	0,00	0,00	0,00	0,00	0,00	0,00	0,00	0,00	0,00	0,00	0,00	0,00	0,00
			po zmianach	2 882 302,67	78 700,00	0,00	78 700,00	0,00	0,00	0,00	0,00	0,00	0,00	0,00	0,00	2 803 602,67	2 803 602,67	0,00	0,00	0,00
4210		Zakup materiałów i wyposażenia	przed zmianą	8 500,00	8 500,00	0,00	8 500,00	0,00	0,00	0,00	0,00	0,00	0,00	0,00	0,00	0,00	0,00	0,00		
			zmniejszenie	0,00	0,00	0,00	0,00	0,00	0,00	0,00	0,00	0,00	0,00	0,00	0,00	0,00	0,00	0,00	0,00	
			zwiększenie	8 200,00	8 200,00	0,00	8 200,00	0,00	0,00	0,00	0,00	0,00	0,00	0,00	0,00	0,00	0,00	0,00	0,00	0,00
			po zmianach	16 700,00	16 700,00	0,00	16 700,00	0,00	0,00	0,00	0,00	0,00	0,00	0,00	0,00	0,00	0,00	0,00	0,00	0,00
4300		Zakup usług pozostałych	przed zmianą	57 000,00	57 000,00	0,00	57 000,00	0,00	0,00	0,00	0,00	0,00	0,00	0,00	0,00	0,00	0,00	0,00		
			zmniejszenie	0,00	0,00	0,00	0,00	0,00	0,00	0,00	0,00	0,00	0,00	0,00	0,00	0,00	0,00	0,00	0,00	
			zwiększenie	5 000,00	5 000,00	0,00	5 000,00	0,00	0,00	0,00	0,00	0,00	0,00	0,00	0,00	0,00	0,00	0,00	0,00	0,00
			po zmianach	62 000,00	62 000,00	0,00	62 000,00	0,00	0,00	0,00	0,00	0,00	0,00	0,00	0,00	0,00	0,00	0,00	0,00	0,00
750		Administracja publiczna	przed zmianą	1 847 697,00	1 799 697,00	1 182 482,00	446 655,00	0,00	118 560,00	52 000,00	0,00	0,00	0,00	48 000,00	48 000,00	48 000,00	0,00	0,00		
			zmniejszenie	0,00	0,00	0,00	0,00	0,00	0,00	0,00	0,00	0,00	0,00	0,00	0,00	0,00	0,00	0,00	0,00	
			zwiększenie	20 000,00	20 000,00	0,00	20 000,00	0,00	0,00	0,00	0,00	0,00	0,00	0,00	0,00	0,00	0,00	0,00	0,00	0,00
			po zmianach	1 867 697,00	1 819 697,00	1 182 482,00	466 655,00	0,00	118 560,00	52 000,00	0,00	0,00	0,00	0,00	0,00	48 000,00	48 000,00	48 000,00	0,00	0,00
75023		Urzędy gmin (miast i miast na prawach powiatu)	przed zmianą	1 650 961,00	1 602 961,00	1 169 134,00	379 467,00	0,00	2 360,00	52 000,00	0,00	0,00	0,00	48 000,00	48 000,00	48 000,00	0,00	0,00		
			zmniejszenie	0,00	0,00	0,00	0,00	0,00	0,00	0,00	0,00	0,00	0,00	0,00	0,00	0,00	0,00	0,00	0,00	0,00
			zwiększenie	20 000,00	20 000,00	0,00	20 000,00	0,00	0,00	0,00	0,00	0,00	0,00	0,00	0,00	0,00	0,00	0,00	0,00	0,00
			po zmianach	1 670 961,00	1 598 697,00	1 169 134,00	399 467,00	0,00	2 360,00	52 000,00	0,00	0,00	0,00	0,00	0,00	48 000,00	48 000,00	48 000,00	0,00	0,00
4300		Zakup usług pozostałych	przed zmianą	157 340,00	157 340,00	0,00	157 340,00	0,00	0,00	0,00	0,00	0,00	0,00	0,00	0,00	0,00	0,00	0,00		
			zmniejszenie	0,00	0,00	0,00	0,00	0,00	0,00	0,00	0,00	0,00	0,00	0,00	0,00	0,00	0,00	0,00	0,00	
			zwiększenie	20 000,00	20 000,00	0,00	20 000,00	0,00	0,00	0,00	0,00	0,00	0,00	0,00	0,00	0,00	0,00	0,00	0,00	0,00
			po zmianach	177 340,00	177 340,00	0,00	177 340,00	0,00	0,00	0,00	0,00	0,00	0,00	0,00	0,00	0,00	0,00	0,00	0,00	0,00

Rodzaj zadania:

Własne

Dział	Rozdział	§ / grupa	Nazwa	Plan	Wydaki bieżące	z tego:				dotacje na zadania bieżące	świadczenia na rzecz osób fizycznych;	wydatki na programy finansowane z udziałem środków, o których mowa w art. 5 ust. 1 pkt 2 i 3	wypłaty z tytułu poręczeń i gwarancji	Wydaki majątkowe	inwestycje i zakupy inwestycyjne	z tego:		Wnieście wkładów do spółek prawa handlowego					
						wydatki budżetowych jednostek	wynagrodzenia i składki ich należące	wydatki związane z realizacją ich statutowych zadań;	na programy finansowane z udziałem środków, o których mowa w art. 5 ust. 1 pkt 2 i 3							w tym:	zakup i objęcie akcji i udziałów						
1	2	3	4	5	6	7	8	9	10	11	12	13	14	15	16	17	18	19					
754			Bezpieczeństwo publiczne i ochrona przeciwpożarowa	przed zmianą	158 105,00	142 105,00	79 599,60	62 505,40	0,00	16 000,00	0,00	0,00	0,00	0,00	167 500,00	0,00	0,00	0,00	0,00				
				zmniejszenie	0,00	0,00	0,00	0,00	0,00	0,00	0,00	0,00	0,00	0,00	0,00	0,00	0,00	0,00	0,00	0,00			
				zwiększenie	32 048,00	15 048,00	0,00	15 048,00	0,00	17 000,00	0,00	0,00	0,00	0,00	0,00	0,00	167 500,00	0,00	0,00	0,00	0,00		
				po zmianach	357 653,00	157 153,00	79 599,60	77 553,40	0,00	33 000,00	0,00	16 000,00	0,00	0,00	0,00	0,00	0,00	0,00	0,00	0,00	0,00		
75412			Ochotnicze straż pożarne	przed zmianą	150 286,00	134 286,00	78 712,60	55 573,40	0,00	16 000,00	0,00	0,00	0,00	0,00	0,00	0,00	0,00	0,00	0,00				
				zmniejszenie	0,00	0,00	0,00	0,00	0,00	0,00	0,00	0,00	0,00	0,00	0,00	0,00	0,00	0,00	0,00	0,00			
				zwiększenie	32 048,00	15 048,00	0,00	15 048,00	0,00	17 000,00	0,00	0,00	0,00	0,00	0,00	0,00	0,00	0,00	0,00	0,00	0,00		
				po zmianach	182 334,00	149 334,00	78 712,60	70 621,40	0,00	33 000,00	0,00	16 000,00	0,00	0,00	0,00	0,00	0,00	0,00	0,00	0,00	0,00		
		3020	Wydaki osobowe niezaliczone do wynagrodzeń	przed zmianą	16 000,00	0,00	0,00	0,00	0,00	0,00	0,00	0,00	0,00	0,00	0,00	0,00	0,00	0,00	0,00				
				zmniejszenie	0,00	0,00	0,00	0,00	0,00	0,00	0,00	0,00	0,00	0,00	0,00	0,00	0,00	0,00	0,00	0,00			
				zwiększenie	17 000,00	0,00	0,00	0,00	0,00	17 000,00	0,00	0,00	0,00	0,00	0,00	0,00	0,00	0,00	0,00	0,00	0,00		
				po zmianach	33 000,00	0,00	0,00	0,00	0,00	33 000,00	0,00	0,00	0,00	0,00	0,00	0,00	0,00	0,00	0,00	0,00	0,00		
		4210	Zakup materiałów i wyposażenia	przed zmianą	35 380,00	35 380,00	0,00	35 380,00	0,00	0,00	0,00	0,00	0,00	0,00	0,00	0,00	0,00	0,00	0,00				
				zmniejszenie	0,00	0,00	0,00	0,00	0,00	0,00	0,00	0,00	0,00	0,00	0,00	0,00	0,00	0,00	0,00	0,00	0,00		
				zwiększenie	13 048,00	13 048,00	0,00	13 048,00	0,00	0,00	0,00	0,00	0,00	0,00	0,00	0,00	0,00	0,00	0,00	0,00	0,00	0,00	
				po zmianach	48 428,00	48 428,00	0,00	48 428,00	0,00	0,00	0,00	0,00	0,00	0,00	0,00	0,00	0,00	0,00	0,00	0,00	0,00	0,00	
		4300	Zakup usług pozostałych	przed zmianą	8 988,00	8 988,00	0,00	8 988,00	0,00	0,00	0,00	0,00	0,00	0,00	0,00	0,00	0,00	0,00	0,00				
				zmniejszenie	0,00	0,00	0,00	0,00	0,00	0,00	0,00	0,00	0,00	0,00	0,00	0,00	0,00	0,00	0,00	0,00	0,00		
				zwiększenie	2 000,00	2 000,00	0,00	2 000,00	0,00	0,00	0,00	0,00	0,00	0,00	0,00	0,00	0,00	0,00	0,00	0,00	0,00	0,00	
				po zmianach	10 988,00	10 988,00	0,00	10 988,00	0,00	0,00	0,00	0,00	0,00	0,00	0,00	0,00	0,00	0,00	0,00	0,00	0,00	0,00	
757			Obsługa długu publicznego	przed zmianą	60 000,00	60 000,00	0,00	0,00	0,00	0,00	0,00	0,00	0,00	0,00	0,00	0,00	0,00	0,00	0,00				
				zmniejszenie	0,00	0,00	0,00	0,00	0,00	0,00	0,00	0,00	0,00	0,00	0,00	0,00	0,00	0,00	0,00	0,00	0,00		
				zwiększenie	40 000,00	40 000,00	0,00	0,00	0,00	0,00	0,00	0,00	0,00	0,00	0,00	0,00	0,00	0,00	0,00	0,00	0,00	0,00	
				po zmianach	100 000,00	100 000,00	0,00	0,00	0,00	0,00	0,00	0,00	0,00	0,00	0,00	0,00	0,00	0,00	0,00	0,00	0,00	0,00	
			Obsługa papierów wartościowych, kredytów i pożyczek oraz innych zobowiązań jednostek samorządu terytorialnego zaliczanych do tytułu dłużnego – kredyty i pożyczki	przed zmianą	60 000,00	60 000,00	0,00	0,00	0,00	0,00	0,00	0,00	0,00	0,00	0,00	0,00	0,00	0,00	0,00	0,00			
				zmniejszenie	0,00	0,00	0,00	0,00	0,00	0,00	0,00	0,00	0,00	0,00	0,00	0,00	0,00	0,00	0,00	0,00	0,00	0,00	
				zwiększenie	60 000,00	60 000,00	0,00	0,00	0,00	0,00	0,00	0,00	0,00	0,00	0,00	0,00	0,00	0,00	0,00	0,00	0,00	0,00	
				po zmianach	40 000,00	40 000,00	0,00	0,00	0,00	0,00	0,00	0,00	0,00	0,00	0,00	0,00	0,00	0,00	0,00	0,00	0,00	0,00	0,00
			Oświata i wychowanie	przed zmianą	100 000,00	100 000,00	0,00	0,00	0,00	0,00	0,00	0,00	0,00	0,00	0,00	0,00	0,00	0,00	0,00	0,00			
				zmniejszenie	60 000,00	60 000,00	0,00	0,00	0,00	0,00	0,00	0,00	0,00	0,00	0,00	0,00	0,00	0,00	0,00	0,00	0,00	0,00	
				zwiększenie	40 000,00	40 000,00	0,00	0,00	0,00	0,00	0,00	0,00	0,00	0,00	0,00	0,00	0,00	0,00	0,00	0,00	0,00	0,00	
				po zmianach	100 000,00	100 000,00	0,00	0,00	0,00	0,00	0,00	0,00	0,00	0,00	0,00	0,00	0,00	0,00	0,00	0,00	0,00	0,00	0,00
801			Oświata i wychowanie	przed zmianą	3 943 510,00	3 570 227,00	2 924 307,87	645 919,13	0,00	125 782,00	33 501,00	0,00	0,00	214 000,00	214 000,00	0,00	0,00	0,00	0,00				
				zmniejszenie	-67 760,00	-67 760,00	-54 760,00	-13 000,00	0,00	0,00	0,00	0,00	0,00	0,00	0,00	0,00	0,00	0,00	0,00	0,00	0,00		
				zwiększenie	199 458,00	199 458,00	89 458,00	110 000,00	0,00	0,00	0,00	0,00	0,00	0,00	0,00	0,00	0,00	0,00	0,00	0,00	0,00	0,00	
				po zmianach	4 075 208,00	3 881 208,00	2 959 005,87	742 919,13	0,00	125 782,00	33 501,00	0,00	0,00	0,00	0,00	0,00	0,00	0,00	0,00	0,00	0,00	0,00	0,00
			Szkoly podstawowe	przed zmianą	2 267 878,00	2 173 878,00	1 888 428,00	285 450,00	0,00	80 000,00	0,00	0,00	0,00	0,00	0,00	0,00	0,00	0,00	0,00				
				zmniejszenie	0,00	0,00	0,00	0,00	0,00	0,00	0,00	0,00	0,00	0,00	0,00	0,00	0,00	0,00	0,00	0,00	0,00	0,00	
				zwiększenie	82 428,00	82 428,00	27 428,00	55 000,00	0,00	0,00	0,00	0,00	0,00	0,00	0,00	0,00	0,00	0,00	0,00	0,00	0,00	0,00	0,00
				po zmianach	2 350 306,00	2 256 306,00	1 915 856,00	340 450,00	0,00	80 000,00	0,00	0,00	0,00	0,00	0,00	0,00	0,00	0,00	0,00	0,00	0,00	0,00	0,00
			Zakup materiałów i wyposażenia	przed zmianą	117 000,00	117 000,00	0,00	117 000,00	0,00	0,00	0,00	0,00	0,00	0,00	0,00	0,00	0,00	0,00	0,00	0,00			
				zmniejszenie	0,00	0,00	0,00	0,00	0,00	0,00	0,00	0,00	0,00	0,00	0,00	0,00	0,00	0,00	0,00	0,00	0,00	0,00	
				zwiększenie	10 000,00	10 000,00	0,00	10 000,00	0,00	0,00	0,00	0,00	0,00	0,00	0,00	0,00	0,00	0,00	0,00	0,00	0,00	0,00	0,00
				po zmianach	127 000,00	127 000,00	0,00	127 000,00	0,00	0,00	0,00	0,00	0,00	0,00	0,00	0,00	0,00	0,00	0,00	0,00	0,00	0,00	0,00

Rodzaj zadania:

Własne

Dział	Rozdział	§ / grupa	Nazwa	Plan	Z tego:										Z tego:				Wnieście wkładów do spółek prawa handlowego			
					Wydatki bieżące	z tego:				Wydatki na programy finansowane z udziałem środków, o których mowa w art. 5 ust. 1 pkt 2 i 3	wydatki z tytułu poręczeń i gwarancji	obsługa długu	Wydatki majątkowe	z tego:								
						wydatki jednostek budżetowych	wynagrodzenia i składki z realizacją ich statutowych zadań;	wydatki związane z realizacją ich statutowych zadań;	dotacje na zadania bieżące					świadczenia na rzecz osób fizycznych;	w tym: na programy finansowane z udziałem środków, o których mowa w art. 5 ust. 1 pkt 2 i 3	inwestycje i zakupy inwestycyjne	zakup i objęcie akcji i udziałów					
1	2	3	4	5	6	7	8	9	10	11	12	13	14	15	16	17	18	19				
	4240		Zakup środków dydaktycznych i książek	przed zmianą	22 500,00	22 500,00	0,00	22 500,00	0,00	0,00	0,00	0,00	0,00	0,00	0,00	0,00	0,00	0,00	0,00			
				zmniejszenie	0,00	0,00	0,00	0,00	0,00	0,00	0,00	0,00	0,00	0,00	0,00	0,00	0,00	0,00	0,00	0,00		
				zwiększenie	35 000,00	35 000,00	0,00	35 000,00	0,00	0,00	0,00	0,00	0,00	0,00	0,00	0,00	0,00	0,00	0,00	0,00		
				po zmianach	57 500,00	57 500,00	0,00	57 500,00	0,00	0,00	0,00	0,00	0,00	0,00	0,00	0,00	0,00	0,00	0,00	0,00	0,00	
				0,00	0,00	0,00	0,00	0,00	0,00	0,00	0,00	0,00	0,00	0,00	0,00	0,00	0,00	0,00	0,00	0,00		
	4270		Zakup usług remontowych	przed zmianą	10 000,00	10 000,00	0,00	10 000,00	0,00	0,00	0,00	0,00	0,00	0,00	0,00	0,00	0,00	0,00	0,00			
				zmniejszenie	0,00	0,00	0,00	0,00	0,00	0,00	0,00	0,00	0,00	0,00	0,00	0,00	0,00	0,00	0,00	0,00		
				zwiększenie	10 000,00	10 000,00	0,00	10 000,00	0,00	0,00	0,00	0,00	0,00	0,00	0,00	0,00	0,00	0,00	0,00	0,00		
				po zmianach	10 000,00	10 000,00	0,00	10 000,00	0,00	0,00	0,00	0,00	0,00	0,00	0,00	0,00	0,00	0,00	0,00	0,00	0,00	
				0,00	0,00	0,00	0,00	0,00	0,00	0,00	0,00	0,00	0,00	0,00	0,00	0,00	0,00	0,00	0,00	0,00		
	4790		Wynagrodzenia osobowe nauczycieli	przed zmianą	1 250 644,00	1 250 644,00	1 250 644,00	0,00	0,00	0,00	0,00	0,00	0,00	0,00	0,00	0,00	0,00	0,00	0,00			
				zmniejszenie	0,00	0,00	0,00	0,00	0,00	0,00	0,00	0,00	0,00	0,00	0,00	0,00	0,00	0,00	0,00	0,00		
				zwiększenie	27 428,00	27 428,00	27 428,00	0,00	0,00	0,00	0,00	0,00	0,00	0,00	0,00	0,00	0,00	0,00	0,00	0,00	0,00	
				po zmianach	1 278 072,00	1 278 072,00	1 278 072,00	0,00	0,00	0,00	0,00	0,00	0,00	0,00	0,00	0,00	0,00	0,00	0,00	0,00	0,00	
				0,00	0,00	0,00	0,00	0,00	0,00	0,00	0,00	0,00	0,00	0,00	0,00	0,00	0,00	0,00	0,00	0,00		
80113			Dowożenie uczniów do szkół	przed zmianą	387 248,00	186 948,00	92 449,87	94 498,13	0,00	300,00	0,00	0,00	0,00	0,00	200 000,00	0,00	0,00	0,00	0,00			
				zmniejszenie	0,00	0,00	0,00	0,00	0,00	0,00	0,00	0,00	0,00	0,00	0,00	0,00	0,00	0,00	0,00	0,00		
				zwiększenie	55 000,00	55 000,00	0,00	55 000,00	0,00	0,00	0,00	0,00	0,00	0,00	0,00	0,00	0,00	0,00	0,00	0,00		
				po zmianach	442 248,00	241 948,00	92 449,87	149 498,13	0,00	300,00	0,00	0,00	0,00	0,00	0,00	0,00	200 000,00	0,00	0,00	0,00	0,00	
				0,00	0,00	0,00	0,00	0,00	0,00	0,00	0,00	0,00	0,00	0,00	0,00	0,00	0,00	0,00	0,00	0,00		
4210			Zakup materiałów i wyposażenia	przed zmianą	49 200,00	49 200,00	0,00	49 200,00	0,00	0,00	0,00	0,00	0,00	0,00	0,00	0,00	0,00	0,00	0,00			
				zmniejszenie	0,00	0,00	0,00	0,00	0,00	0,00	0,00	0,00	0,00	0,00	0,00	0,00	0,00	0,00	0,00	0,00		
				zwiększenie	25 000,00	25 000,00	0,00	25 000,00	0,00	0,00	0,00	0,00	0,00	0,00	0,00	0,00	0,00	0,00	0,00	0,00		
				po zmianach	74 200,00	74 200,00	0,00	74 200,00	0,00	0,00	0,00	0,00	0,00	0,00	0,00	0,00	0,00	0,00	0,00	0,00	0,00	
				0,00	0,00	0,00	0,00	0,00	0,00	0,00	0,00	0,00	0,00	0,00	0,00	0,00	0,00	0,00	0,00	0,00		
4300			Zakup usług pozostałych	przed zmianą	37 350,13	37 350,13	0,00	37 350,13	0,00	0,00	0,00	0,00	0,00	0,00	0,00	0,00	0,00	0,00	0,00			
				zmniejszenie	0,00	0,00	0,00	0,00	0,00	0,00	0,00	0,00	0,00	0,00	0,00	0,00	0,00	0,00	0,00	0,00		
				zwiększenie	30 000,00	30 000,00	0,00	30 000,00	0,00	0,00	0,00	0,00	0,00	0,00	0,00	0,00	0,00	0,00	0,00	0,00	0,00	
				po zmianach	67 350,13	67 350,13	0,00	67 350,13	0,00	0,00	0,00	0,00	0,00	0,00	0,00	0,00	0,00	0,00	0,00	0,00	0,00	
				0,00	0,00	0,00	0,00	0,00	0,00	0,00	0,00	0,00	0,00	0,00	0,00	0,00	0,00	0,00	0,00	0,00		
80195			Pozostała działalność	przed zmianą	145 289,00	102 298,00	59 760,00	42 538,00	0,00	9 490,00	0,00	33 501,00	0,00	0,00	0,00	0,00	0,00	0,00	0,00			
				zmniejszenie	-67 760,00	-67 760,00	-54 760,00	-13 000,00	0,00	0,00	0,00	0,00	0,00	0,00	0,00	0,00	0,00	0,00	0,00	0,00	0,00	
				zwiększenie	62 030,00	62 030,00	62 030,00	0,00	0,00	0,00	0,00	0,00	0,00	0,00	0,00	0,00	0,00	0,00	0,00	0,00	0,00	
				po zmianach	139 559,00	96 568,00	67 030,00	29 538,00	0,00	9 490,00	0,00	33 501,00	0,00	0,00	0,00	0,00	0,00	0,00	0,00	0,00	0,00	
				0,00	0,00	0,00	0,00	0,00	0,00	0,00	0,00	0,00	0,00	0,00	0,00	0,00	0,00	0,00	0,00	0,00	0,00	
4110			Składki na ubezpieczenia społeczne	przed zmianą	7 870,00	7 870,00	7 870,00	0,00	0,00	0,00	0,00	0,00	0,00	0,00	0,00	0,00	0,00	0,00	0,00			
				zmniejszenie	-7 870,00	-7 870,00	-7 870,00	0,00	0,00	0,00	0,00	0,00	0,00	0,00	0,00	0,00	0,00	0,00	0,00	0,00	0,00	
				zwiększenie	0,00	0,00	0,00	0,00	0,00	0,00	0,00	0,00	0,00	0,00	0,00	0,00	0,00	0,00	0,00	0,00	0,00	
				po zmianach	0,00	0,00	0,00	0,00	0,00	0,00	0,00	0,00	0,00	0,00	0,00	0,00	0,00	0,00	0,00	0,00	0,00	0,00
				0,00	0,00	0,00	0,00	0,00	0,00	0,00	0,00	0,00	0,00	0,00	0,00	0,00	0,00	0,00	0,00	0,00	0,00	
4120			Składki na Fundusz Pracy oraz Fundusz Solidarnościowy	przed zmianą	1 120,00	1 120,00	1 120,00	0,00	0,00	0,00	0,00	0,00	0,00	0,00	0,00	0,00	0,00	0,00	0,00			
				zmniejszenie	-1 120,00	-1 120,00	-1 120,00	0,00	0,00	0,00	0,00	0,00	0,00	0,00	0,00	0,00	0,00	0,00	0,00	0,00	0,00	
				zwiększenie	0,00	0,00	0,00	0,00	0,00	0,00	0,00	0,00	0,00	0,00	0,00	0,00	0,00	0,00	0,00	0,00	0,00	
				po zmianach	0,00	0,00	0,00	0,00	0,00	0,00	0,00	0,00	0,00	0,00	0,00	0,00	0,00	0,00	0,00	0,00	0,00	0,00
				0,00	0,00	0,00	0,00	0,00	0,00	0,00	0,00	0,00	0,00	0,00	0,00	0,00	0,00	0,00	0,00	0,00	0,00	
	4210		Zakup materiałów i wyposażenia	przed zmianą	20 066,00	20 066,00	0,00	20 066,00	0,00	0,00	0,00	0,00	0,00	0,00	0,00	0,00	0,00	0,00	0,00			
				zmniejszenie	-13 000,00	-13 000,00	0,00	-13 000,00	0,00	0,00	0,00	0,00	0,00	0,00	0,00	0,00	0,00	0,00	0,00	0,00	0,00	
				zwiększenie	0,00	0,00	0,00	0,00	0,00	0,00	0,00	0,00	0,00	0,00	0,00	0,00	0,00	0,00	0,00	0,00	0,00	
				po zmianach	7 066,00	7 066,00	0,00	7 066,00	0,00	0,00	0,00	0,00	0,00	0,00	0,00	0,00	0,00	0,00	0,00	0,00	0,00	0,00
				0,00	0,00	0,00	0,00	0,00	0,00	0,00	0,00	0,00	0,00	0,00	0,00	0,00	0,00	0,00	0,00	0,00	0,00	
	4750		Wynagrodzenia nauczycieli wypłacane w związku z pomocą obywatelom Ukrainy	przed zmianą	0,00	0,00	0,00	0,00	0,00	0,00	0,00	0,00	0,00	0,00	0,00	0,00	0,00	0,00	0,00	0,00		
				zmniejszenie	0,00	0,00	0,00	0,00	0,00	0,00	0,00	0,00	0,00	0,00	0,00	0,00	0,00	0,00	0,00	0,00	0,00	
				zwiększenie	51 847,00	51 847,00	51 847,00	0,00	0,00	0,00	0,00	0,00	0,00	0,00	0,00	0,00	0,00	0,00	0,00	0,00	0,00	0,00
				po zmianach	51 847,00	51 847,00	51 847,00	0,00	0,00	0,00	0,00	0,00	0,00	0,00	0,00	0,00	0,00	0,00	0,00	0,00	0,00	0,00
				0,00	0,00	0,00	0,00	0,00	0,00	0,00	0,00	0,00	0,00	0,00	0,00	0,00	0,00	0,00	0,00	0,00	0,00	0,00
	4790		Wynagrodzenia osobowe nauczycieli	przed zmianą	45 770,00	45 770,00	45 770,00	0,00	0,00	0,00	0,00	0,00	0,00	0,00	0,00	0,00	0,00	0,00	0,00	0,00		
				zmniejszenie	-45 770,00	-45 770,00	-45 770,00	0,00	0,00	0,00	0,00	0,00	0,00	0,00	0,00	0,00	0,00	0,00	0,00	0,00	0,00	0,00
				zwiększenie	0,00	0,00	0,00	0,00	0,00	0,00	0,00	0,00	0,00	0,00	0,00	0,00	0,00	0,00	0,00	0,00	0,00	0,00
				po zmianach	0,00	0,00	0,00	0,00	0,00	0,00	0,00	0,00	0,00	0,00	0,00	0,00	0,00	0,00	0,00	0,00	0,00	0,00
				0,00	0,00	0,00	0,00	0,00	0,00	0,00	0,00	0,00	0,00	0,00	0,00	0,00	0,00	0,00	0,00	0,00	0,00	0,00

Rodzaj zadania:

Własne

Dział	Rozdział	§ / grupa	Nazwa	Plan	z tego:										Wydaki majątkowe	z tego:			Wnieście wkładów do spółek prawa handlowego
					Wydaki bieżące	Wydki jednostek budżetowych	z tego:			dotacje na zadania bieżące	świadczenia na rzecz osób fizycznych;	wydatki na programy finansowane z udziałem środków, o których mowa w art. 5 ust. 1 pkt 2 i 3	wypłaty z tytułu poręczeń i gwarancji	obsługa długu		Inwestycje i zakupy inwestycyjne	w tym:		
							wynagrodzenia i składki od nich naliczane	wydatki związane z realizacją ich statutowych zadań;	wydatki finansowane z tytułu tytułu poręczeń i gwarancji								na programy finansowane z udziałem środków, o których mowa w art. 5 ust. 1 pkt 2 i 3	objęcie akcji i udziałów	
1	2	3	4	5	6	7	8	9	10	11	12	13	14	15	16	17	18	19	
4850		4850	przed zmianą	0,00	0,00	0,00	0,00	0,00	0,00	0,00	0,00	0,00	0,00	0,00	0,00	0,00	0,00	0,00	0,00
			zmniejszenie	0,00	0,00	0,00	0,00	0,00	0,00	0,00	0,00	0,00	0,00	0,00	0,00	0,00	0,00	0,00	0,00
			po zmianach	10 183,00	10 183,00	10 183,00	10 183,00	0,00	0,00	0,00	0,00	0,00	0,00	0,00	0,00	0,00	0,00	0,00	0,00
			zmniejszenie	10 183,00	10 183,00	10 183,00	10 183,00	0,00	0,00	0,00	0,00	0,00	0,00	0,00	0,00	0,00	0,00	0,00	0,00
			po zmianach	10 183,00	10 183,00	10 183,00	10 183,00	0,00	0,00	0,00	0,00	0,00	0,00	0,00	0,00	0,00	0,00	0,00	0,00
852		85219	przed zmianą	512 354,00	310 654,00	188 814,00	121 840,00	201 700,00	0,00	0,00	0,00	0,00	0,00	0,00	0,00	0,00	0,00	0,00	
			zmniejszenie	0,00	0,00	0,00	0,00	0,00	0,00	0,00	0,00	0,00	0,00	0,00	0,00	0,00	0,00	0,00	
			po zmianach	519 554,00	317 854,00	196 014,00	121 840,00	201 700,00	0,00	0,00	0,00	0,00	0,00	0,00	0,00	0,00	0,00	0,00	
			zmniejszenie	206 114,00	205 914,00	187 850,00	18 064,00	200,00	0,00	0,00	0,00	0,00	0,00	0,00	0,00	0,00	0,00	0,00	
			po zmianach	7 200,00	7 200,00	7 200,00	7 200,00	200,00	0,00	0,00	0,00	0,00	0,00	0,00	0,00	0,00	0,00	0,00	
4010		4010	przed zmianą	145 000,00	145 000,00	145 000,00	145 000,00	0,00	0,00	0,00	0,00	0,00	0,00	0,00	0,00	0,00	0,00	0,00	
			zmniejszenie	0,00	0,00	0,00	0,00	0,00	0,00	0,00	0,00	0,00	0,00	0,00	0,00	0,00	0,00	0,00	
			po zmianach	152 200,00	152 200,00	152 200,00	152 200,00	0,00	0,00	0,00	0,00	0,00	0,00	0,00	0,00	0,00	0,00	0,00	
			zmniejszenie	18 614,00	18 614,00	7 614,00	11 000,00	0,00	0,00	0,00	0,00	0,00	0,00	0,00	0,00	0,00	0,00	0,00	
			po zmianach	4 000,00	4 000,00	4 000,00	4 000,00	0,00	0,00	0,00	0,00	0,00	0,00	0,00	0,00	0,00	0,00	0,00	
855		85504	przed zmianą	13 000,00	13 000,00	4 000,00	9 000,00	0,00	0,00	0,00	0,00	0,00	0,00	0,00	0,00	0,00	0,00	0,00	
			zmniejszenie	0,00	0,00	0,00	0,00	0,00	0,00	0,00	0,00	0,00	0,00	0,00	0,00	0,00	0,00	0,00	
			po zmianach	17 000,00	17 000,00	4 000,00	13 000,00	0,00	0,00	0,00	0,00	0,00	0,00	0,00	0,00	0,00	0,00	0,00	
			zmniejszenie	9 000,00	9 000,00	0,00	9 000,00	0,00	0,00	0,00	0,00	0,00	0,00	0,00	0,00	0,00	0,00	0,00	
			po zmianach	4 000,00	4 000,00	4 000,00	4 000,00	0,00	0,00	0,00	0,00	0,00	0,00	0,00	0,00	0,00	0,00	0,00	
900		90015	przed zmianą	2 811 988,44	1 194 353,00	1 154 937,60	148 987,88	1 007 949,72	200,00	39 215,40	1 617 635,44	1 367 635,44	0,00	0,00	0,00	0,00	0,00	0,00	
			zmniejszenie	0,00	0,00	0,00	0,00	0,00	0,00	0,00	0,00	0,00	0,00	0,00	0,00	0,00	0,00	0,00	
			po zmianach	52 572,23	20 572,23	20 572,23	0,00	20 572,23	0,00	39 215,40	1 649 635,44	1 367 635,44	0,00	0,00	0,00	0,00	0,00	0,00	
			zmniejszenie	130 000,00	130 000,00	130 000,00	0,00	130 000,00	0,00	0,00	0,00	0,00	0,00	0,00	0,00	0,00	0,00	0,00	
			po zmianach	47 000,00	15 000,00	15 000,00	0,00	15 000,00	0,00	0,00	0,00	0,00	0,00	0,00	0,00	0,00	0,00	0,00	
4260		4260	przed zmianą	115 000,00	115 000,00	115 000,00	115 000,00	115 000,00	0,00	0,00	0,00	0,00	0,00	0,00	0,00	0,00	0,00	0,00	
			zmniejszenie	0,00	0,00	0,00	0,00	0,00	0,00	0,00	0,00	0,00	0,00	0,00	0,00	0,00	0,00	0,00	
			po zmianach	10 000,00	10 000,00	10 000,00	10 000,00	0,00	0,00	0,00	0,00	0,00	0,00	0,00	0,00	0,00	0,00	0,00	
			zmniejszenie	125 000,00	125 000,00	0,00	125 000,00	0,00	0,00	0,00	0,00	0,00	0,00	0,00	0,00	0,00	0,00	0,00	
			po zmianach	15 000,00	15 000,00	15 000,00	15 000,00	0,00	0,00	0,00	0,00	0,00	0,00	0,00	0,00	0,00	0,00	0,00	
4300		4300	przed zmianą	5 000,00	5 000,00	5 000,00	5 000,00	5 000,00	0,00	0,00	0,00	0,00	0,00	0,00	0,00	0,00	0,00	0,00	
			zmniejszenie	20 000,00	20 000,00	20 000,00	20 000,00	0,00	0,00	0,00	0,00	0,00	0,00	0,00	0,00	0,00	0,00	0,00	
			po zmianach	0,00	0,00	0,00	0,00	0,00	0,00	0,00	0,00	0,00	0,00	0,00	0,00	0,00	0,00	0,00	
			zmniejszenie	32 000,00	32 000,00	32 000,00	32 000,00	0,00	0,00	0,00	0,00	0,00	0,00	0,00	0,00	0,00	0,00	0,00	
			po zmianach	32 000,00	32 000,00	32 000,00	32 000,00	0,00	0,00	0,00	0,00	0,00	0,00	0,00	0,00	0,00	0,00	0,00	0,00

Rodzaj zadania: Zlecene

Rodzaj zadania: Zlecone																				
Dział	Rodzaj	§ grupa	Nazwa	Plan	Wydutki bieżące	z tego:				z tego:				Wydutki majątkowe	z tego:			Wnieście wkładów do spółek prawa handlowego		
						wydutki jednostek budżetowych	wynagrodzenia i składki od nich naliczane	wydutki związane z realizacją ich statutowych zadań;	dotacje na zadania bieżące	świadczenia na rzecz osób fizycznych;	wydutki na programy finansowane z udziałem środków o których mowa w art. 5 ust. 1 pkt 2 i 3	wpłaty z tytułu poręczeń i gwarancji	obsługa długu		inwestycje i zakupy inwestycyjne	w tym: na programy finansowane z udziałem środków, o których mowa w art. 5 ust. 1 pkt 2 i 3,	zakup i objęcie akcji i udziałów			
1	2	3	4	5	6	7	8	9	10	11	12	13	14	15	16	17	18	19		
85503			Karta Dużej Rodziny	58,00	58,00	58,00	0,00	58,00	0,00	0,00	0,00	0,00	0,00	0,00	0,00	0,00	0,00	0,00	0,00	
				0,00	0,00	0,00	0,00	0,00	0,00	0,00	0,00	0,00	0,00	0,00	0,00	0,00	0,00	0,00	0,00	
				27,00	27,00	27,00	0,00	27,00	0,00	0,00	0,00	0,00	0,00	0,00	0,00	0,00	0,00	0,00	0,00	0,00
			po zmianach	85,00	85,00	85,00	0,00	85,00	0,00	0,00	0,00	0,00	0,00	0,00	0,00	0,00	0,00	0,00	0,00	
				58,00	58,00	58,00	0,00	58,00	0,00	0,00	0,00	0,00	0,00	0,00	0,00	0,00	0,00	0,00	0,00	0,00
				0,00	0,00	0,00	0,00	0,00	0,00	0,00	0,00	0,00	0,00	0,00	0,00	0,00	0,00	0,00	0,00	0,00
4210			Zakup materiałów i wyposażenia	27,00	27,00	27,00	0,00	27,00	0,00	0,00	0,00	0,00	0,00	0,00	0,00	0,00	0,00	0,00	0,00	
				85,00	85,00	85,00	0,00	85,00	0,00	0,00	0,00	0,00	0,00	0,00	0,00	0,00	0,00	0,00	0,00	0,00
				2 980 765,80	2 980 765,80	868 257,80	151 013,13	717 244,67	0,00	2 112 508,00	0,00	0,00	0,00	0,00	0,00	0,00	0,00	0,00	0,00	0,00
			Wydatki razem:	0,00	0,00	0,00	0,00	0,00	0,00	0,00	0,00	0,00	0,00	0,00	0,00	0,00	0,00	0,00	0,00	
				1 071 027,00	1 071 027,00	21 027,00	0,00	21 027,00	0,00	1 050 000,00	0,00	0,00	0,00	0,00	0,00	0,00	0,00	0,00	0,00	0,00
				4 051 792,80	4 051 792,80	889 284,80	151 013,13	738 271,67	0,00	3 162 508,00	0,00	0,00	0,00	0,00	0,00	0,00	0,00	0,00	0,00	0,00

Przewodniczący Rady Miejskiej



Agnieszka Edyta Filipczuk-Zamojda

Wydatki na zadania majątkowe w 2022 r.

Załącznik Nr 3
do Uchwały Nr XXIII/208/22
Rady Miejskiej w Surazie
z dnia 31.08.2022r.

Lp.	Dział	Rozdz.	Nazwa zadania inwestycyjnego	Łączne koszty finansowe	Koszty finansowe poniesione do 31.12.2021	rok budżetowy 2022 (9+9+10+11)	Planowane wydatki z tego źródła finansowania				Jednostka organizacyjna realizująca program lub koordynująca wykonanie programu
							dochody własne jst	kredyty i pożyczki	środki pochodzące z innych źródeł*	środki wymienione w art. 5 ust. 1 pkt 2 i 3 u.f.p.**	
1	2	3	4	5	6	7	8	9	10	11	12
1	600	60014	Przebudowa z rozbudową drogi powiatowej Nr 1517B Turośń Dolna - Suraz wraz z przebudową mostu na cieku bez nazwy k/m Kowale (Gm.Suraz).	26 445	0	26 445	26 445	0	0	0	URZĄD MIEJSKI W SURAZU
2	600	60014	Opracowanie dokumentacji projektowej na przebudowę drogi powiatowej Nr 1505B na odcinku Ryńki - Średzinskie	55 750	30 750	25 000	25 000	0	0	0	URZĄD MIEJSKI W SURAZU
3	600	60014	Budowa i przebudowa wyniesionych przejść dla pieszych na terenie Obwodu Drogowo-Mostowego w Surazie na ulicy Biełskiej i Zabłudowskiej	42 000	0	42 000	42 000	0	0	0	URZĄD MIEJSKI W SURAZU
4	600	60016	Budowa, rozbudowa i remont dróg gminnych w miejscowości Suraz i Kołociszna. a) Rozbudowa ul. Zagumiennej Nr 106623B dl. 460 mb. wraz z niezbędną infrastrukturą techniczną w Surazie - II etap inwestycji. b) Remont drogi gminnej Nr 106617B dl. 603mb. w miejscowości Kołociszna c) Budowa ul. Granicznej Nr 106630B dl. 740mb. wraz z niezbędną infrastrukturą Rozbudowa i modernizacja sieci LAN, serwer aplikacji i bazy danych, zapora sieciowa UTM wraz z licencjami z programu CYFROWA GMINA Środki na fundusz wsparcia PSP. Dofinansowanie zakupu ciężkiego samochodu ratowniczo-gaśniczego	2 749 041,67	75 439,00	2 673 602,67	387 500,00	0,00	2 286 102,67	0	URZĄD MIEJSKI W SURAZU
5	750	75023	Zakup kosiarki samojezdnej	48 000	0	48 000	48 000	0	0	0	URZĄD MIEJSKI W SURAZU
6	754	75411	Zakup autokaru szkolnego	160 000	0	160 000	160 000	0	0	0	URZĄD MIEJSKI W SURAZU
7	801	80101	Zakup samochodu typu Bus	14 000	0	14 000	14 000	0	0	0	ZSIPOW W SURAZU
8	801	80113	Instalacje OZE na budynkach mieszkalnych w gminie Suraz - granty	60 000	0	60 000	60 000	0	0	0	URZĄD MIEJSKI W SURAZU
9	801	80113	Rozbudowa sieci kanalizacyjnej w m. Suraz	140 000	0	140 000	140 000	0	0	0	URZĄD MIEJSKI W SURAZU
10	900	90005	Rozbudowa sieci wodociągowej-kanalizacyjnej wraz z budową przydomowych oczyszczalni ścieków na terenie gminy Suraz - dokumentacja aplikacyjna do PROW 2014-2020	1 568 616,44	200 981	1 367 635,44	0	0	0	1 367 635,44	URZĄD MIEJSKI W SURAZU
11	900	90001	Opracowaniem koncepcji i programu funkcjonalno-użytkowego zagospodarowania terenu w ramach projektu „ Szlak wodny Pisa-Narew ”	150 000	0	150 000	150 000	0	0	0	URZĄD MIEJSKI W SURAZU
12	010	01095	Środki na fundusz wsparcia Policji-SUV	20 000	0	20 000	20 000	0	0	0	URZĄD MIEJSKI W SURAZU
13	630	63095	Rozbudowa i przebudowa sieci wodociągowej w m. Suraz	20 000	0	20 000	20 000	0	0	0	URZĄD MIEJSKI W SURAZU
14	754	75405	Utworzenie nawierzchni drogi gminnej do Kaplicy w Zawybach - II etap.	7 500	0	7 500	7 500	0	0	0	URZĄD MIEJSKI W SURAZU
15	900	90001	Rozbudowa i modernizacja oświetlenia ulicznego na terenie gminy Suraz	100 000	0	100 000	100 000	0	0	0	URZĄD MIEJSKI W SURAZU
16	600	60016		130 000	0	130 000	130 000	0	0	0	URZĄD MIEJSKI W SURAZU
17	900	90015		32 000	0	32 000	32 000	0	0	0	URZĄD MIEJSKI W SURAZU
Ogółem				5 323 353,11	307 170	5 016 183,11	1 362 445	0	2 286 102,67	1 367 635,44	x

* Środki z Programu Inwestycji Strategicznych "POLSKI ŁĄD" - 2022r: 2.286.102,67zł. - 2023r: 2.286.102,67zł.

Przewodniczący Rady Miejskiej

Agnieszka Edyta Filipczuk-Żamojda

Załącznik Nr 4

do Uchwały Nr XXXIII/208/22
Rady Miejskiej w Surazhu
z dnia 31 sierpnia 2022 r.

**ZESTAWIENIE PLANOWANYCH KWOT DOTACJI UDZIELANYCH Z BUDŻETU
GMINY PODMIOTOM NALEŻĄCYM I NIENALEŻĄCYM DO SEKTORA FINANSÓW
PUBLICZNYCH W 2022 R.**

DOTACJE DLA JEDNOSTEK Z SEKTORA FINANSÓW PUBLICZNYCH

Dz.	Rozdz.	§	Nazwa zadania lub podmiot	Rodzaj dotacji	Kwota dotacji
600	60014	6300	Powiat Białostocki	celowa	96.445,-
921	92109	2480	Miejsko-Gminny Ośrodek Kultury oraz Biblioteka w Surazhu	Podmiotowa	233.000,-
921	92116	2480	Biblioteka	Podmiotowa	2.000,-
			Ogółem		331.445,-

DOTACJE DLA JEDNOSTEK SPOZA SEKTORA FINANSÓW PUBLICZNYCH

Dz.	Rozdz.	§	Nazwa zadania lub podmiot	Rodzaj dotacji	Kwota dotacji
921	92195	2360	Zadanie w zakresie kultury i ochrony dziedzictwa narodowego w gminie	Celowa	100,-
926	92605	2820	Zadanie w zakresie upowszechniania i rozwijania kultury fizycznej w gminie	Celowa	20.000,-
900	90005	6237	Mieszkańcy gminy – granty na dofinansowanie budowy instalacji OZE na budynkach mieszkalnych.	Celowa	1.367.635,44,-
921	92120	2720	Zadanie w zakresie ochrony zabytków	Celowa	10.000,-
			Ogółem		1.397.735,44,-
			Razem kwoty dotacji:		1.726.180,44,-

Przewodniczący Rady Miejskiej


Agnieszka Edyta Filipczuk-Żamojda

UZASADNIENIE DOKONANYCH ZMIAN W BUDŻECIE NA 2022R.

Plan dochodów uległ zmianom polegającym na zwiększeniu, zmniejszeniu w rozdziałach:

- 01095 Pozostała działalność zwiększono o kwotę 90.696zł. –należności z tytułu opieki nad czasowo odebranymi zwierzętami gospodarskimi.

- 60004 Lokalny transport zbiorowy zwiększono o kwotę 6.000zł. – środki z Funduszu Rozwoju Przewozów Autobusowych.

- 75412 Ochotnicze Straże Pożarne zwiększono o kwotę 10.000zł. – dotacja z Urzędu Marszałkowskiego na zakup sprzętu ratowniczo-gaśniczego do OSP Surazh.

- 75615 Wpływy z podatków i opłat lokalnych od osób prawnych zmniejszono o kwotę 9,00zł. wpływy z tytułu rekompensaty.

- 75801 Część oświatowa subwencji zwiększono o kwotę 27.428zł. - subwencja oświatowa na 2022 rok na podstawie pisma ST3.4750.19.2022.g i ST3.4750.21.2022.g Ministerstwa Finansów w związku z realizacją zadania związanego z zatrudnieniem nauczycieli pedagogów, psychologów, logopedów lub terapeutów pedagogicznych oraz zmianą wynagrodzeń nauczycieli początkujących od 01.09.2022 roku.

- 75814 Różne rozliczenia zwiększono o kwotę 23.617,39zł. – odsetki od lokat (16.347,16tys.), zwrot z budżetu państwa środków za fundusz sołecki (0,23) oraz środki z Funduszu Pomocy obywatelom Ukrainy na zadania oświatowe za lipiec (7.270). Jednocześnie dostosowano budżet Funduszu Pomocy obywatelom Ukrainy do nowej klasyfikacji budżetowej.

- 80101 Szkoły podstawowe zwiększono o kwotę 35.000zł. – dotacja celowa na realizację zadania „Aktywna Tablica”.

- 80104 Przedszkola zwiększono o kwotę 15.000zł - z tytułu zwrot kosztów za 3 dzieci spoza gminy uczęszczające do przedszkola w Surazhu.

- 85219 Pomoc społeczna zwiększono o kwotę 7.200zł – dotacja celowa na dofinansowanie zadania wynikającego z ustawy o pomocy społecznej, tj. na wypłatę dodatku w wysokości 400zł miesięcznie na pracownika socjalnego.

- 85295 Pozostała działalność zwiększono o kwotę 1.071.000zł – środki z Funduszu Przeciwdziałania COVID-19 na wypłatę dodatku węglowego.

- 85503 Karta Dużej Rodziny zwiększono o kwotę 27zł – dotacja celowa na realizację zadania Karta Dużej Rodziny.

- 90001 Gospodarka ściekowa i ochrona wód zwiększono o kwotę 1.680,25zł. z tytułu wpływów za odbiór ścieków.

- 90026 Pozostałe zadania w gospodarce odpadami zmniejszono o kwotę 3.027,41zł. - dostosowano plan do wykonania.

W planie wydatków dokonano zmiany w rozdziałach polegających na zwiększeniu, zmniejszeniu oraz przesunięciu między działami, rozdziałami i paragrafami:

- 01095 Pozostała działalność zwiększono o kwotę 30.000zł. na wydatki związane ze świadczeniem usługi (chów zwierząt 3 m-ce x 10tys.) obejmującej opiekę nad czasowo odebranymi zwierzętami gospodarskimi.
- 40002 Dostarczanie wody zmniejszono o kwotę 16.000zł.
- 60004 Lokalny transport zbiorowy zwiększono o kwotę 6.000zł. na dopłatę do kursów PKS.
- 60014 Drogi powiatowe zmniejszono o kwotę 107.133zł. – w związku z pismem dyrektora PZD w Białymstoku pomoc finansową dla Powiatu Białostockiego na "Przebudowę drogi powiatowej Turośń Dolna – Suraz...." opracowanie dokumentacji dzieli się na dwa etapy realizacji (2022r. – 26.445zł, 2023r. - 107.133zł).
- 60016 Drogi gminne zwiększono o kwotę 13.200zł. – zakup usług, masy bitumicznej oraz opłatę za palety.
- 75023 Urzędy gmin zwiększono o kwotę 20.000zł. – na usługę przeprowadzenia postępowania zamówienia publicznego pn „ Rozbudowa i modernizacja oświetlenia ulicznego w gminie Suraz ”.
- 75412 Ochotnicze straże pożarne zwiększono o kwotę 32.248zł. – zakup paliwa, ekwiwalent za udział strażaków w szkoleniu i akcjach (17tys).
- 75702 Obsługa papierów wartościowych, kredytów... zwiększono o kwotę 40.000zł. – opłata odsetek od kredytów.
- 80101 Szkoły podstawowe zwiększono o kwotę 66.257zł. na wynagrodzenia nauczycieli w związku z otrzymaną subwencją (27.428), na materiały do remontu dachu garażu oraz jego rozbudowę (20tys.), na zakup aktywnej tablicy (35tys).
- 80113 Dowożenie zwiększono o kwotę 55.000zł. na zakup paliwa, części do autokaru szkolnego (25tys), opłatę za zwrot kosztów dowozu dzieci do szkół (10tys) oraz opłatę usługi dowozu dziecka niepełnosprawnego do przedszkola (20tys).
- 80195 Pozostała działalność zwiększono o kwotę 7.270zł. na wydatki związane z realizacją dodatkowych zadań oświatowych związanych z kształceniem, wychowaniem i opieką nad dziećmi i uczniami z Ukrainy. Jednocześnie dostosowano budżet ww zadania do nowej klasyfikacji budżetowej.
- 85219 Pomoc społeczna zwiększono o kwotę 7.200zł. na wypłatę dodatku w wysokości 400zł miesięcznie na pracownika socjalnego.
- 85295 Pozostała działalność zwiększono o kwotę 1.071.000zł - wypłata dodatku węglowego oraz koszty obsługi zadania .
- 85503 Karta Dużej Rodziny zwiększono o kwotę 27zł – koszty obsługi zadania Karta Dużej Rodziny.
- 85504 Rodzina zwiększono o kwotę 4.000zł. na opłatę za pobyt 4 dzieci w pieczy zastępczej.
- 90015 Oświetlenie uliczne zwiększono o kwotę 47.000zł. - opracowanie programu funkcjonalno-użytkowego w związku z zadaniem „ Rozbudowa i modernizacja oświetlenia ulicznego w gminie Suraz ”(32tys.), zużycie energii i naprawy oświetlenia ulicznego (15tys).
- 90095 Pozostała działalność zwiększono o kwotę 5.572,23zł. – usługi wywozu nieczystości.

Przewodniczący Rady Miejskiej

Agnieszka Edyta Filipczuk-Żamojda

SURAŻ

PROTOKÓŁ GŁOSOWANIA z dnia 31 sierpnia 2022 r.

Głosowanie jawne

Liczba uprawnionych do głosowania: 15

Liczba oddanych głosów: 13

Punkt porządku obrad	Przedmiot głosowania	Za	Przeciw	Wstrzymujący
2	Projekt uchwały w sprawie zmian w budżecie gminy na 2022r.	13	0	0

Rezultat głosowania: **Przyjęto**

Głosy oddane:

Krzysztof Bibułowicz	ZA
Mirosław Danilczuk	ZA
Julita Dziemianiuk	ZA
Agnieszka Edyta Filipczuk-Żamojda	ZA
Ignacy Karczewski	ZA
Agnieszka Kłosko	ZA
Iwona Nowicka	ZA
Bogdan Owczarczuk	ZA
Krzysztof Pańkowski	ZA
Adam Sosnowski	ZA
Wiesław Marian Wołoszczyk	ZA
Halina Wyszowska	ZA
Teresa Zimnoch	ZA

UCHWAŁA NR XXXIII/209/22
RADY MIEJSKIEJ W SURAŻU

z dnia 31 sierpnia 2022 r.

**w sprawie zmiany uchwały Wieloletniej Prognozy Finansowej Gminy Suraz
na lata 2022-2029.**

Na podstawie art. 18 ust. 2 pkt 6 ustawy z dnia 8 marca 1990 r. o samorządzie gminnym (Dz. U. z 2022r. poz.559 ze zm.) oraz art. 226, art. 227, art. 228, art. 229, art. 231 ustawy z dnia 27 sierpnia 2009 r. o finansach publicznych (Dz. U. z 2022r. poz.1634 ze zm.) Rada Miejska postanawia:

§ 1. Załącznik Nr 1 w sprawie Wieloletniej Prognozy Finansowej Gminy Suraz na lata 2022 – 2029 wraz z prognozą kwoty długu i spłat zobowiązań, otrzymuje brzmienie zgodnie z Załącznikiem Nr 1 do niniejszej uchwały.

§ 2. Objaśnienia zmian przyjętych wartości stanowi Załącznik Nr 2 do niniejszej uchwały.

§ 3. Wykonanie uchwały powierza się Burmistrzowi Suraza.

§ 4. Uchwała wchodzi w życie z dniem podjęcia.


Przewodniczący Rady Miejskiej
Agnieszka Edyta Filipczuk-Żamojda

Wieloletnia prognoza finansowa jednostki samorządu terytorialnego 1)

Ustalona na lata 2022–2025 relacja z art. 243 (poz. 8.3, 8.3.1, 8.4 i 8.4.1) została obliczona według średniej 7-letniej

Gminy Suraż na lata 2022-2029

Załącznik Nr 1 do Uchwały Nr XXXIII/209/22
Rady Miejskiej w Surażu z dnia 31 sierpnia 2022r.

Wyszczególnienie	1	z tego:							z tego:		w tym:	
		Dochody bieżące ^x	dochody z tytułu udziału we wpływach z podatku dochodowego od osób fizycznych	dochody z tytułu udziału we wpływach z podatku dochodowego od osób prawnych	z subwencji ogólnej	z tytułu dotacji i środków przeznaczonych na cele bieżące x 3)	pozostałe dochody bieżące 4)	z podatku od nieruchomości	Dochody majątkowe ^x	ze sprzedaży majątku ^x	z tytułu dotacji oraz środków przeznaczonych na inwestycje	
Lp	1	1.1	1.1.1	1.1.2	1.1.3	1.1.4	1.1.5	1.1.5.1	1.2	1.2.1	1.2.2	
Wykonanie 2015	7 081 638,00	6 744 832,63	452 821,00	819,18	1 658 459,00	1 350 703,59	3 282 029,86	2 654 793,28	336 805,37	73 447,70	263 357,67	
Wykonanie 2016	8 640 872,78	8 535 108,64	526 713,00	2 128,25	1 819 238,00	2 588 885,65	3 598 143,74	2 606 962,91	105 764,14	10 695,00	95 069,14	
Wykonanie 2017	8 832 418,90	8 745 821,57	549 132,00	1 946,34	1 864 822,00	3 131 563,36	3 198 357,87	2 523 044,95	86 597,33	37 500,68	49 096,65	
Wykonanie 2018	10 390 218,10	9 962 576,63	677 591,00	2 234,87	2 040 094,00	3 561 096,57	3 681 560,19	2 633 591,59	427 641,47	126 771,35	300 870,12	
Wykonanie 2019	11 814 136,81	10 715 182,97	716 285,00	9 200,11	2 273 243,00	3 763 574,66	3 952 880,20	2 645 918,75	1 098 953,84	78 659,67	1 020 292,98	
Wykonanie 2020	12 161 830,71	11 296 483,70	778 207,00	4 911,14	2 196 649,00	4 106 484,29	4 211 232,27	2 669 046,59	865 347,01	43 297,00	822 049,89	
Plan 3 kw. 2021	11 715 182,66	11 183 364,06	827 222,00	7 300,00	2 243 541,00	3 811 510,06	4 293 791,00	2 615 000,00	531 818,60	15 000,00	516 818,60	
Wykonanie 2021	14 145 449,73	12 024 551,27	895 413,00	419,18	2 568 098,00	3 977 118,84	4 583 502,25	2 850 806,17	2 120 898,46	8 241,00	2 112 657,46	
2022	15 730 431,70	12 527 713,03	757 681,00	8 085,00	2 369 675,00	4 414 207,49	4 978 064,54	2 860 900,00	3 202 718,67	50 000,00	3 152 718,67	
2023	11 355 000,00	8 800 000,00	800 000,00	8 000,00	2 400 000,00	1 552 000,00	4 040 000,00	2 840 000,00	2 555 000,00	70 000,00	2 485 000,00	
2024	9 168 000,00	8 918 000,00	850 000,00	8 000,00	2 400 000,00	1 600 000,00	4 060 000,00	2 840 000,00	250 000,00	50 000,00	200 000,00	
2025	9 188 000,00	8 938 000,00	850 000,00	8 000,00	2 400 000,00	1 600 000,00	4 080 000,00	2 840 000,00	250 000,00	50 000,00	200 000,00	
2026	9 163 000,00	9 038 000,00	0,00	0,00	0,00	1 700 000,00	0,00	0,00	125 000,00	25 000,00	100 000,00	
2027	9 173 000,00	9 058 000,00	0,00	0,00	0,00	1 800 000,00	0,00	0,00	115 000,00	15 000,00	100 000,00	
2028	9 173 000,00	9 058 000,00	0,00	0,00	0,00	1 800 000,00	0,00	0,00	115 000,00	15 000,00	100 000,00	

2029	9 208 000,00	9 108 000,00	0,00	0,00	0,00	0,00	1 800 000,00	0,00	0,00	100 000,00	15 000,00	0,00
------	--------------	--------------	------	------	------	------	--------------	------	------	------------	-----------	------

¹⁾ Wzór może być stosowany także w układzie pionowym, w którym poszczególne pozycje są przedstawione w kolumnach, a lata w wierszach.

²⁾ Zgodnie z art. 227 ustawy z dnia 27 sierpnia 2009 r. o finansach publicznych (Dz. U. z 2019 r. poz. 869, z późn. zm.), zwanej dalej „ustawą”, wieloletnia prognoza finansowa obejmuje okres roku budżetowego oraz co najmniej trzech kolejnych lat. W sytuacji dłuższego okresu prognozowania finansowego wzór stosuje się dla lat wykraczających poza minimalny (4-letni) okres prognozy, wynikający z art. 227 ustawy.

³⁾ W pozycji wykazuje się dochody o charakterze celowym, które jednostka otrzymuje od podmiotów zewnętrznych. W szczególności pozycja obejmuje dotacje celowe z budżetu państwa na zadania bieżące oraz dotacje i środki na finansowanie wydatków bieżących na realizację zadań finansowanych z udziałem środków, o których mowa w art. 5 ust. 1 pkt 2 i 3 ustawy. W pozycji nie wykazuje się natomiast dochodów związanych ze szczególnymi zasadami wykonywania budżetu jednostki wynikającymi z odrębnych ustaw, o których mowa w art. 237 ust. 1 ustawy.

⁴⁾ W pozycji wykazuje się pozostałe dochody bieżące w szczególności kwoty podatków i opłat lokalnych.

z tego:													
Wyszczególnienie	Wydatki ogółem x	w tym:											
		2.1	2.1.1	2.1.2	2.1.2.1	w tym:			2.1.3	2.1.3.1	w tym:		2.2
						na wynagrodzenia i składki od nich naliczane	z tytułu poręczeń i gwarancji x	gwarancje i poręczenia podlegające wyłączeniu z limitu spłaty zobowiązań, o którym mowa w art. 243 ustawy x			odsetki i dyskonto podlegające wyłączeniu z limitu spłaty zobowiązań, o którym mowa w art. 243 ustawy, w terminie nie dłuższym niż 90 dni po zakończeniu programu, projektu lub zadania i otrzymaniu refundacji z tych środków (bez odsetek i dyskonta od zobowiązań na wkład krajowy) x	odsetki i dyskonto podlegające wyłączeniu z limitu spłaty zobowiązań, o którym mowa w art. 243 ustawy, z tytułu zaciągniętych na wkład krajowy x	pozostałe odsetki i dyskonto podlegające wyłączeniu z limitu spłaty zobowiązań, o którym mowa w art. 243 ustawy x
Lp	2	2.1	2.1.1	2.1.2	2.1.2.1	2.1.3	2.1.3.1	2.1.3.2	2.1.3.3	2.2	w tym:		
											Wydatki majątkowe x	Inwestycje i zakupy inwestycyjne, o których mowa w art. 236 ust. 4 pkt 1 ustawy	w tym: wydatki o charakterze dotacyjnym na inwestycje i zakupy inwestycyjne
Wykonanie 2015	6 599 353,71	6 002 438,09	3 071 576,63	0,00	0,00	60 382,23	0,00	0,00	0,00	596 915,62	596 915,62	233 481,24	
Wykonanie 2016	7 680 121,31	7 352 418,76	3 057 924,50	0,00	0,00	48 338,83	0,00	0,00	0,00	327 702,55	327 702,55	195 910,82	
Wykonanie 2017	8 778 419,54	7 934 447,56	3 153 771,17	0,00	0,00	40 774,64	0,00	0,00	0,00	843 971,98	843 971,98	171 850,68	
Wykonanie 2018	11 969 095,75	8 911 812,36	3 565 319,01	0,00	0,00	44 237,26	0,00	0,00	0,00	3 057 283,39	3 057 283,39	0,00	
Wykonanie 2019	10 468 559,79	9 827 171,65	3 912 107,12	0,00	0,00	61 578,66	0,00	0,00	0,00	641 388,14	641 388,14	0,00	
Wykonanie 2020	11 740 418,27	10 328 018,80	3 927 224,51	0,00	0,00	33 597,81	0,00	0,00	0,00	1 412 399,47	1 412 399,47	312 867,34	
Plan 3 kw. 2021	12 801 478,10	11 269 508,10	4 552 788,35	0,00	0,00	50 000,00	0,00	0,00	0,00	1 531 970,00	1 531 970,00	486 767,00	
Wykonanie 2021	12 466 155,18	10 995 801,67	4 420 253,23	0,00	0,00	20 150,64	0,00	0,00	0,00	1 470 353,51	1 470 353,51	517 447,15	
2022	17 689 256,14	12 673 073,03	4 759 269,48	0,00	0,00	100 000,00	0,00	0,00	0,00	5 016 183,11	5 016 183,11	1 461 080,44	
2023	11 254 945,00	8 550 000,00	4 380 000,00	0,00	0,00	40 000,00	0,00	0,00	0,00	2 704 945,00	2 704 945,00	107 133,00	
2024	8 948 000,00	8 580 000,00	4 400 000,00	0,00	0,00	35 000,00	0,00	0,00	0,00	368 000,00	368 000,00	0,00	
2025	8 968 000,00	8 600 000,00	4 420 000,00	0,00	0,00	30 000,00	0,00	0,00	0,00	368 000,00	368 000,00	0,00	
2026	8 943 000,00	8 600 000,00	0,00	0,00	0,00	45 000,00	0,00	0,00	0,00	343 000,00	343 000,00	0,00	
2027	8 953 000,00	8 650 000,00	0,00	0,00	0,00	45 000,00	0,00	0,00	0,00	303 000,00	303 000,00	0,00	
2028	8 953 000,00	8 680 000,00	0,00	0,00	0,00	40 000,00	0,00	0,00	0,00	273 000,00	273 000,00	0,00	
2029	8 978 000,00	8 700 000,00	0,00	0,00	0,00	40 000,00	0,00	0,00	0,00	278 000,00	278 000,00	0,00	

Wyszczególnienie	Wynik budżetu x	w tym:		Przychody budżetu x	Kredyty, pożyczki, emisja papierów wartościowych x	w tym:		Nadwyżka budżetowa z lat ubiegłych x 6)	w tym:		Wolne środki o których mowa w art. 217 ust. 2 pkt 6 ustawy x	z tego:		w tym:
		Kwota prognozowanej nadwyżki budżetu przeznaczana na spłatę kredytów, pożyczek i wykup papierów wartościowych 5)	na pokrycie deficytu budżetu x			na pokrycie deficytu budżetu x	na pokrycie deficytu budżetu x		na pokrycie deficytu budżetu x	na pokrycie deficytu budżetu x				
Lp	3	3.1	4	4.1	4.1.1	4.2	4.2.1	4.3	4.3.1					
Wykonanie 2015	482 284,29	0,00	718 635,15	0,00	0,00	0,00	0,00	718 635,15	0,00					0,00
Wykonanie 2016	960 751,47	0,00	798 269,44	0,00	0,00	0,00	0,00	798 269,44	0,00					0,00
Wykonanie 2017	53 999,36	0,00	1 421 620,91	0,00	0,00	0,00	0,00	1 421 620,91	0,00					0,00
Wykonanie 2018	-1 578 877,65	0,00	2 683 700,27	1 500 000,00	1 500 000,00	0,00	0,00	1 183 700,27	78 877,65					0,00
Wykonanie 2019	1 345 577,02	0,00	886 822,62	0,00	0,00	0,00	0,00	886 822,62	0,00					0,00
Wykonanie 2020	421 412,44	0,00	1 948 920,64	0,00	0,00	55 939,02	0,00	1 892 981,62	0,00					0,00
Plan 3 kw. 2021	-1 086 295,44	0,00	1 289 284,44	400 000,00	400 000,00	47 929,44	47 929,44	841 355,00	638 366,00					0,00
Wykonanie 2021	1 679 294,55	0,00	2 095 333,08	0,00	0,00	155 156,08	0,00	1 940 177,00	0,00					0,00
2022	-1 958 824,44	0,00	2 158 824,44	0,00	0,00	630 324,44	630 324,44	1 528 500,00	1 328 500,00					0,00
2023	100 055,00	207 188,00	107 133,00	0,00	0,00	0,00	0,00	107 133,00	0,00					0,00
2024	220 000,00	220 000,00	0,00	0,00	0,00	0,00	0,00	0,00	0,00					0,00
2025	220 000,00	220 000,00	0,00	0,00	0,00	0,00	0,00	0,00	0,00					0,00
2026	220 000,00	220 000,00	0,00	0,00	0,00	0,00	0,00	0,00	0,00					0,00
2027	220 000,00	220 000,00	0,00	0,00	0,00	0,00	0,00	0,00	0,00					0,00
2028	220 000,00	220 000,00	0,00	0,00	0,00	0,00	0,00	0,00	0,00					0,00
2029	230 000,00	230 000,00	0,00	0,00	0,00	0,00	0,00	0,00	0,00					0,00

5) inne przeznaczenie nadwyżki budżetowej wymaga określenia w objaśnieniach do wieloletniej prognozy finansowej.

6) W pozycji należy ująć środki pieniężne znajdujące się na rachunku budżetu pochodzące z nadwyżek poprzednich budżetów, łącznie z niewykorzystanymi środkami, o których mowa w art. 217 ust. 2 pkt 8 ustawy.

Wyszczególnienie	z tego:				Rozchody budżetu x	z tego:								
	Spłaty udzielonych pożyczek w latach ubiegłych x	w tym:		Inne przychody niezwiązane z zaciąganiem długu x 7)		na pokrycie deficytu budżetu x	Splaty rat kapitałowych kredytów i pożyczek oraz wykup papierów wartościowych x	łączna kwota przypadających na dany rok kwot ustawowych wyłączeń z limitu spłaty zobowiązań x	w tym:					
		4.4	4.4.1						4.5	4.5.1	5	5.1	5.1.1	5.1.1.2
Lp														
Wykonanie 2015	0,00	0,00	0,00	0,00	0,00	402 650,00	402 650,00	0,00	0,00	0,00	0,00	0,00		
Wykonanie 2016	0,00	0,00	0,00	0,00	0,00	337 400,00	337 400,00	0,00	0,00	0,00	0,00	0,00		
Wykonanie 2017	0,00	0,00	0,00	0,00	0,00	291 920,00	291 920,00	0,00	0,00	0,00	0,00	0,00		
Wykonanie 2018	0,00	0,00	0,00	0,00	0,00	218 000,00	218 000,00	0,00	0,00	0,00	0,00	0,00		
Wykonanie 2019	0,00	0,00	0,00	0,00	0,00	283 479,00	283 479,00	0,00	0,00	0,00	0,00	0,00		
Wykonanie 2020	0,00	0,00	0,00	0,00	0,00	275 000,00	275 000,00	0,00	0,00	0,00	0,00	0,00		
Plan 3 kw. 2021	0,00	0,00	0,00	0,00	0,00	202 989,00	202 989,00	0,00	0,00	0,00	0,00	0,00		
Wykonanie 2021	0,00	0,00	0,00	0,00	0,00	202 989,00	202 989,00	0,00	0,00	0,00	0,00	0,00		
2022	0,00	0,00	0,00	0,00	0,00	200 000,00	200 000,00	0,00	0,00	0,00	0,00	0,00		
2023	0,00	0,00	0,00	0,00	0,00	207 188,00	207 188,00	0,00	0,00	0,00	0,00	0,00		
2024	0,00	0,00	0,00	0,00	0,00	220 000,00	220 000,00	0,00	0,00	0,00	0,00	0,00		
2025	0,00	0,00	0,00	0,00	0,00	220 000,00	220 000,00	0,00	0,00	0,00	0,00	0,00		
2026	0,00	0,00	0,00	0,00	0,00	220 000,00	220 000,00	0,00	0,00	0,00	0,00	0,00		
2027	0,00	0,00	0,00	0,00	0,00	220 000,00	220 000,00	0,00	0,00	0,00	0,00	0,00		
2028	0,00	0,00	0,00	0,00	0,00	220 000,00	220 000,00	0,00	0,00	0,00	0,00	0,00		
2029	0,00	0,00	0,00	0,00	0,00	230 000,00	230 000,00	0,00	0,00	0,00	0,00	0,00		

7) W pozycji należy ująć w szczególności przychody pochodzące z prywatyzacji majątku jednostki samorządu terytorialnego.

Wyszczególnienie	Rozchody budżetu, z tego:										Kwota długu ^x	w tym:	Relacja zrównoważenia wydatków bieżących, o której mowa w art. 242 ustawy	
	łączna kwota przypadających na dany rok kwot ustawowych wyłączeń z limitu spłaty zobowiązań, z tego:					Inne rozchody niezwiązane ze spłatą długu ^x	6	6.1	7.1	Różnica między dochodami bieżącymi a wydatkami bieżącymi ^x				Różnica między dochodami bieżącymi, skorygowanymi o środki ^{b)} a wydatkami bieżącymi ^x
	z tego:				kwota wyłączeń z tytułu wcześniejszej spłaty zobowiązań, określonych w art. 243 ust. 3b ustawy									
	środkami nowego zobowiązania	wolnymi środkami, o których mowa w art. 217 ust. 2 pkt 6 ustawy	innymi środkami	kwota przypadających na dany rok kwot pozostałych ustawowych wyłączeń z limitu spłaty zobowiązań ^x										
Lp	5.1.1.3	5.1.1.3.1	5.1.1.3.2	5.1.1.3.3	5.1.1.4	5.2	6	6.1	7.1	7.2				
Wykonanie 2015	x	x	x	x	0,00	0,00	1 845 976,00	0,00	742 394,54	1 461 029,69				
Wykonanie 2016	x	x	x	x	0,00	0,00	1 508 576,00	0,00	1 182 689,88	1 980 959,32				
Wykonanie 2017	x	x	x	x	0,00	0,00	1 216 656,00	0,00	811 374,01	2 232 994,92				
Wykonanie 2018	x	x	x	x	0,00	0,00	2 498 656,00	0,00	1 050 764,27	2 234 464,54				
Wykonanie 2019	x	x	x	x	0,00	0,00	2 215 177,00	0,00	888 011,32	1 774 833,94				
Wykonanie 2020	x	x	x	x	0,00	0,00	1 940 177,00	0,00	968 464,90	2 917 385,54				
Plan 3 kw. 2021	x	x	x	x	0,00	0,00	1 737 188,00	0,00	-86 144,04	803 140,40				
Wykonanie 2021	x	x	x	x	0,00	0,00	1 737 188,00	0,00	1 028 749,60	3 124 082,68				
2022	0,00	0,00	0,00	0,00	0,00	0,00	1 537 188,00	0,00	-145 360,00	2 013 464,44				
2023	x	x	x	x	0,00	0,00	1 330 000,00	0,00	250 000,00	250 000,00				
2024	x	x	x	x	0,00	0,00	1 110 000,00	0,00	338 000,00	338 000,00				
2025	x	x	x	x	0,00	0,00	890 000,00	0,00	338 000,00	338 000,00				
2026	x	x	x	x	0,00	0,00	670 000,00	0,00	438 000,00	438 000,00				
2027	x	x	x	x	0,00	0,00	450 000,00	0,00	408 000,00	408 000,00				
2028	x	x	x	x	0,00	0,00	230 000,00	0,00	378 000,00	378 000,00				
2029	x	x	x	x	0,00	0,00	0,00	0,00	408 000,00	408 000,00				

^{b)} Skorygowanie o środki dotyczy określonego w art. 242 ustawy powiększenia o odpowiednie dla roku prognozy przychody wskazane w art. 217 ust. 2 ustawy. Skutki finansowe wyłączeń ograniczenia, o którym mowa w art. 242 ustawy, zawarte w innych ustawach należy ująć w objaśnieniach dołączanych do wieloletniej prognozy finansowej zgodnie z art. 226 ust. 2a ustawy.

Wskaźnik spłaty zobowiązań							
	Relacja określona po lewej stronie nierówności we wzorze, o którym mowa w art. 243 ust. 1 ustawy (po uwzględnieniu zobowiązań związku współtworzonego przez jednostkę samorządu terytorialnego oraz po uwzględnieniu udziałów w spółkach publicznych na przypadających na dany rok) ^x	8.2		Dopuszczalny limit spłaty zobowiązań określony po prawej stronie nierówności we wzorze, o którym mowa w art. 243 ustawy, po uwzględnieniu udziałów w spółkach publicznych w oparciu o plan 3 kwartału roku poprzedzającego pierwszy rok prognozy (wskaźnik ustalony w oparciu o średnią arytmetyczną z poprzednich lat) ^x	Dopuszczalny limit spłaty zobowiązań określony po prawej stronie nierówności we wzorze, o którym mowa w art. 243 ustawy, po uwzględnieniu udziałów w spółkach publicznych w oparciu o wykonanie roku poprzedzającego pierwszy rok prognozy (wskaźnik ustalony w oparciu o średnią arytmetyczną z poprzednich lat) ^x	Informacja o spełnieniu wskaźnika spłaty zobowiązań określonego w art. 243 ustawy, po uwzględnieniu zobowiązań związku współtworzonego przez jednostkę samorządu terytorialnego oraz po uwzględnieniu udziałów w spółkach publicznych w oparciu o wykonanie roku poprzedzającego rok budżetowy ^x	Informacja o spełnieniu wskaźnika spłaty zobowiązań określonego w art. 243 ustawy, po uwzględnieniu zobowiązań związku współtworzonego przez jednostkę samorządu terytorialnego oraz po uwzględnieniu udziałów w spółkach publicznych w oparciu o wykonanie roku poprzedzającego rok budżetowy ^x
Lp	8.1	8.2		8.3	8.3.1	8.4	8.4.1
Wykonanie 2015	0,00%	x	16,29%	x	x	x	x
Wykonanie 2016	0,00%	x	20,85%	x	x	x	x
Wykonanie 2017	0,00%	x	16,87%	x	x	x	x
Wykonanie 2018	0,00%	x	17,53%	x	x	x	x
Wykonanie 2019	0,00%	x	15,19%	x	x	x	x
Wykonanie 2020	0,00%	x	15,48%	x	x	x	x
Plan 3 kw. 2021	0,00%	-0,17%	0,04%	x	x	x	x
Wykonanie 2021	0,00%	13,33%	13,43%	x	x	x	x
2022	3,70%	-0,46%	0,15%	14,61%	16,52%	TAK	TAK
2023	3,41%	4,00%	4,97%	12,30%	14,21%	TAK	TAK
2024	3,48%	5,10%	5,78%	10,03%	11,95%	TAK	TAK
2025	3,41%	5,01%	x	8,45%	10,36%	TAK	TAK
2026	3,61%	6,58%	x	6,06%	7,99%	TAK	TAK
2027	3,65%	6,24%	x	4,99%	6,92%	TAK	TAK
2028	3,58%	5,76%	x	3,76%	5,69%	TAK	TAK
2029	3,69%	6,13%	x	4,60%	4,60%	TAK	TAK

Istalona na lata 2022-2025 relacja z art. 243 (poz. 8.3, 8.3.1, 8.4 i 8.4.1) została obliczona według średniej 7-letniej

Ustalona na lata 2022–2025 relacja z art. 243 (poz. 8.3, 8.3.1, 8.4 i 8.4.1) została obliczona według średniej 7-letniej

Lp	Finansowanie programów, projektów lub zadań realizowanych z udziałem środków, o których mowa w art. 5 ust. 1 pkt 2 i 3 ustawy									
	w tym:		w tym:		w tym:		w tym:		w tym:	
	Dochody bieżące na programy, projekty lub zadania finansowane z udziałem środków, o których mowa w art. 5 ust. 1 pkt 2 i 3 ustawy x	Dotacje i środki o charakterze bieżącym na realizację programu, projektu lub zadania finansowanego z udziałem środków, o których mowa w art. 5 ust. 1 pkt 2 ustawy x	środków określonych w art. 5 ust. 1 pkt 2 ustawy	Dochody majątkowe na programy, projekty lub zadania finansowane z udziałem środków, o których mowa w art. 5 ust. 1 pkt 2 i 3 ustawy	Dochody majątkowe na programy, projekty lub zadania finansowane z udziałem środków, o których mowa w art. 5 ust. 1 pkt 2 ustawy	środków określonych w art. 5 ust. 1 pkt 2 ustawy	Dochody majątkowe na programy, projekty lub zadania finansowane z udziałem środków, o których mowa w art. 5 ust. 1 pkt 2 ustawy	środków określonych w art. 5 ust. 1 pkt 2 ustawy	Wydaki bieżące na programy, projekty lub zadania finansowane z udziałem środków, o których mowa w art. 5 ust. 1 pkt 2 ustawy x	Wydaki bieżące na programy, projekty lub zadania finansowane z udziałem środków, o których mowa w art. 5 ust. 1 pkt 2 ustawy
Wykonanie 2015	1 045,50	1 045,50	1 045,50	263 357,67	263 357,67	263 357,67	263 357,67	263 357,67	3 554,70	3 554,70
Wykonanie 2016	1 976,00	1 976,00	1 976,00	92 069,14	92 069,14	92 069,14	92 069,14	92 069,14	0,00	0,00
Wykonanie 2017	8 300,00	8 300,00	7 426,31	0,00	0,00	0,00	0,00	0,00	65 628,75	51 282,75
Wykonanie 2018	339 939,38	339 939,38	301 848,04	53 446,33	53 446,33	53 446,33	53 446,33	53 446,33	240 403,64	202 233,39
Wykonanie 2019	263 429,36	263 429,36	235 699,95	681 488,68	681 488,68	681 488,68	681 488,68	681 488,68	290 858,02	260 240,96
Wykonanie 2020	285 293,46	285 293,46	274 345,57	299 535,75	299 535,75	299 535,75	299 535,75	299 535,75	300 777,54	281 620,87
Plan 3 kw. 2021	0,00	0,00	0,00	380 658,50	380 658,50	380 658,50	380 658,50	380 658,50	23 809,44	23 809,44
Wykonanie 2021	0,00	0,00	0,00	1 080 658,50	1 080 658,50	1 080 658,50	1 080 658,50	1 080 658,50	23 809,44	23 809,44
2022	116 873,32	116 873,32	116 873,32	866 616,00	866 616,00	866 616,00	866 616,00	866 616,00	124 716,40	116 873,32
2023	0,00	0,00	0,00	0,00	0,00	0,00	0,00	0,00	0,00	0,00
2024	0,00	0,00	0,00	0,00	0,00	0,00	0,00	0,00	0,00	0,00
2025	0,00	0,00	0,00	0,00	0,00	0,00	0,00	0,00	0,00	0,00
2026	0,00	0,00	0,00	0,00	0,00	0,00	0,00	0,00	0,00	0,00
2027	0,00	0,00	0,00	0,00	0,00	0,00	0,00	0,00	0,00	0,00
2028	0,00	0,00	0,00	0,00	0,00	0,00	0,00	0,00	0,00	0,00
2029	0,00	0,00	0,00	0,00	0,00	0,00	0,00	0,00	0,00	0,00

Wyszczególnienie	Informacje uzupełniające o wybranych kategoriach finansowych									
	w tym:			z tego:			Wydatki bieżące na pokrycie ujemnego wyniku finansowego samodzielnego publicznego zakładu opieki zdrowotnej	Wydatki na spłatę zobowiązań przejmowanych w związku z likwidacją lub przeksztalceniem samodzielnego publicznego zakładu opieki zdrowotnej	Kwota zobowiązań związku współtworzonego przez jednostkę terytorialnego samorządu przypadających do spłaty w danym roku budżetowym, podlegająca doliczeniu zgodnie z art. 244 ustawy ^x	Kwota zobowiązań wynikających z przejęcia przez jednostkę terytorialnego samorządu zobowiązań po likwidowanych i przeksztalcanych samorządowych osobach prawnych
	Wydatki majątkowe na programy, projekty lub zadania finansowane z udziałem środków, o których mowa w art. 5 ust. 1 pkt 2 i 3 ustawy	Wydatki majątkowe na programy, projekty lub zadania finansowane z udziałem środków, o których mowa w art. 5 ust. 1 pkt 2 ustawy	Wydatki majątkowe na programy, projekty lub zadania finansowane z udziałem środków, o których mowa w art. 5 ust. 1 pkt 2 i 3 ustawy	Wydatki objęte limitem, o którym mowa w art. 226 ust. 3 pkt 4 ustawy	10.1.1	10.1.2				
Lp	9.4	9.4.1	9.4.1.1	10.1	10.1.1	10.1.2	10.2	10.3	10.4	10.5
Wykonanie 2015	261 442,59	261 442,59	205 014,42	0,00	0,00	0,00	0,00	0,00	0,00	0,00
Wykonanie 2016	0,00	0,00	0,00	0,00	0,00	0,00	0,00	0,00	0,00	0,00
Wykonanie 2017	15 990,00	15 990,00	0,00	0,00	0,00	0,00	0,00	0,00	0,00	0,00
Wykonanie 2018	858 306,26	858 306,26	277 273,29	0,00	0,00	0,00	0,00	0,00	0,00	0,00
Wykonanie 2019	605 948,14	605 948,14	413 945,00	304 037,04	304 037,04	0,00	0,00	0,00	0,00	0,00
Wykonanie 2020	215 054,00	215 054,00	161 290,50	240 815,96	225 815,96	15 000,00	0,00	0,00	0,00	0,00
Plan 3 kw. 2021	554 368,00	554 368,00	354 712,80	413 809,44	23 809,44	390 000,00	0,00	0,00	0,00	0,00
Wykonanie 2021	663 751,17	663 751,17	529 654,97	323 809,44	23 809,44	300 000,00	0,00	0,00	0,00	0,00
2022	1 415 635,44	1 415 635,44	1 415 635,44	4 080 463,51	39 215,40	4 041 238,11	0,00	0,00	0,00	0,00
2023	0,00	0,00	0,00	2 298 602,67	0,00	2 298 602,67	0,00	0,00	0,00	0,00
2024	0,00	0,00	0,00	0,00	0,00	0,00	0,00	0,00	0,00	0,00
2025	0,00	0,00	0,00	0,00	0,00	0,00	0,00	0,00	0,00	0,00
2026	0,00	0,00	0,00	0,00	0,00	0,00	0,00	0,00	0,00	0,00
2027	0,00	0,00	0,00	0,00	0,00	0,00	0,00	0,00	0,00	0,00
2028	0,00	0,00	0,00	0,00	0,00	0,00	0,00	0,00	0,00	0,00
2029	0,00	0,00	0,00	0,00	0,00	0,00	0,00	0,00	0,00	0,00

Informacje uzupełniające o wybranych kategoriach finansowych												
Wyszczególnienie	Lp	10.6 Spłaty, o których mowa w poz. 5.1, wynikające wyłącznie z tytułu zobowiązań już zaciągniętych x	10.7 Wydatki zmniejszające dług x	w tym:					10.8 Kwota wzrostu(+)/spadku(-) kwoty długu wynikająca z operacji niekasowych (m.in. umorzenia, różnice kursowe)	10.9 Wcześniejsza spłata zobowiązań, wyłączona z limitu spłaty zobowiązań, dokonywana w formie wydatków budżetowych	10.10 Wykup papierów wartościowych, spłaty rat kredytów i pożyczek wraz z należnymi odsetkami i dyskontem, odpowiednio emitowanych lub zaciągniętych do równowartości kwoty ubytku w wykonanych dochodach jednostki samorządu terytorialnego będącego skutkiem wystąpienia COVID-19 x	10.11 Wydatki bieżące podlegające ustawowemu wyłączeniu z limitu spłaty zobowiązań ⁹⁾
				w tym:				10.7.3 wypłaty z tytułu wymagalnych poręczeń i gwarancji x				
				10.7.1 spłata zobowiązań wymagalnych z lat poprzednich, innych niż w poz. 10.7.3 x	10.7.2 spłata zobowiązań zaliczanych do tytułu dłużnego – kredyty i pożyczka x	10.7.2.1 zobowiązań zaciągniętych po dniu 1 stycznia 2019 r. x	w tym: dokonywana w formie wydatku bieżącego x					
		10.6	10.7	10.7.1	10.7.2	10.7.2.1	10.7.2.1.1	10.7.3	10.8	10.9	10.10	10.11
Wykonanie 2015		402 650,00	0,00	0,00	0,00	0,00	0,00	0,00	0,00	x	0,00	0,00
Wykonanie 2016		337 400,00	0,00	0,00	0,00	0,00	0,00	0,00	0,00	x	0,00	0,00
Wykonanie 2017		291 920,00	0,00	0,00	0,00	0,00	0,00	0,00	0,00	x	0,00	0,00
Wykonanie 2018		218 000,00	0,00	0,00	0,00	0,00	0,00	0,00	0,00	x	0,00	0,00
Wykonanie 2019		283 479,00	0,00	0,00	0,00	0,00	0,00	0,00	0,00	x	0,00	0,00
Wykonanie 2020		275 000,00	0,00	0,00	0,00	0,00	0,00	0,00	0,00	x	0,00	52 139,00
Plan 3 kw. 2021		202 989,00	0,00	0,00	0,00	0,00	0,00	0,00	0,00	x	0,00	0,00
Wykonanie 2021		202 989,00	0,00	0,00	0,00	0,00	0,00	0,00	0,00	x	0,00	0,00
2022		200 000,00	0,00	0,00	0,00	0,00	0,00	0,00	0,00	0,00	0,00	0,00
2023		207 188,00	0,00	0,00	0,00	0,00	0,00	0,00	0,00	x	0,00	0,00
2024		220 000,00	0,00	0,00	0,00	0,00	0,00	0,00	0,00	x	0,00	0,00
2025		220 000,00	0,00	0,00	0,00	0,00	0,00	0,00	0,00	x	0,00	0,00
2026		220 000,00	0,00	0,00	0,00	0,00	0,00	0,00	0,00	x	0,00	0,00
2027		220 000,00	0,00	0,00	0,00	0,00	0,00	0,00	0,00	x	0,00	0,00
2028		220 000,00	0,00	0,00	0,00	0,00	0,00	0,00	0,00	x	0,00	0,00
2029		230 000,00	0,00	0,00	0,00	0,00	0,00	0,00	0,00	x	0,00	0,00

- 9) W pozycji należy ująć kwoty wydatków bieżących, o które zostają pomniejszone wydatki bieżące budżetu przy wyliczaniu limitu spłaty zobowiązań określonego po prawej stronie nierówności we wzorze, o którym mowa w art. 243 ustawy, na podstawie odrębnych ustaw, bez wydatków bieżących na obsługę długu. W szczególności należy ująć wydatki poniesione w celu realizacji zadań związanych z przeciwdziałaniem COVID-19.
- * Informacje zawarte w tej części wieloletniej prognozy finansowej, w tym o spełnieniu relacji określonej w art. 243 ustawy zostaną automatycznie wygenerowane przez aplikację wskazaną przez Ministra Finansów, o której mowa w § 4 ust. 1, na podstawie danych historycznych oraz prognozowanych przez jednostkę samorządu terytorialnego. Automatycznie wyliczenia danych na podstawie wartości historycznych i prognozowanych przez jednostkę samorządu terytorialnego dotyczą w szczególności także pozycji 8.3 – 8.3.1 i pozycji z sekcji 12.
- x - pozycje oznaczone symbolem „x” sporządza się na okres prognozy kwoty długu, zgodnie z art. 227 ust. 2 ustawy. Okres ten nie podlega wydłużeniu w sytuacji planowania wydatków z tytułu niewymagalnych poręczeń i gwarancji. W przypadku planowania wydatków z tytułu niewymagalnych poręczeń i gwarancji, należy zamieścić w objaśnieniach do wieloletniej prognozy finansowej, w okresie dłuższym niż okres, na który zaciągnięto oraz planuje się zaciągnąć zobowiązania długie, informację o wydatkach z tytułu niewymagalnych poręczeń i gwarancji, wykraczających poza wspomniany okres, należy zamieścić w objaśnieniach do wieloletniej prognozy finansowej.

Przewodniczący Rady Miejskiej



Agnieszka Edyta Filipczuk-Żamojda

Załącznik Nr 2
do Uchwały Nr XXXIII/209/22
Rady Miejskiej w Surażu
z dnia 31 sierpnia 2022 roku.

OBJAŚNIENIA ZMIAN PRZYJĘTYCH WARTOŚCI

1. W załączniku Nr 1 Wieloletnia Prognoza Finansowa Gminy Suraż w związku ze zmianami budżetu na 2022r. zaktualizowano plan dochodów, wydatków. W roku 2023 w poz. 2.2.1.1 ujęto pomoc finansową dla Powiatu Białostockiego w kwocie 107.133zł. na opracowanie dokumentacji projektowej zadania „Przebudowa z rozbudową drogi powiatowej Nr 1517B Turośń Dolna - Suraż wraz z przebudową mostu na cieku bez nazwy k/m Kowale (Gm. Suraż)”. W związku z tym, w 2023 roku wstawiono wolne środki na zabezpieczenie wydatków w/w zadania. Montaż finansowy pomocy przedstawia się następująco: w 2022 roku - 26.445zł, w 2023 roku - 107.133zł.

Przewodniczący Rady Miejskiej

Agnieszka Edyta Filipczuk-Żamojda

SURAŻ

PROTOKÓŁ GŁOSOWANIA z dnia 31 sierpnia 2022 r.

Głosowanie jawne

Liczba uprawnionych do głosowania: 15

Liczba oddanych głosów: 13

Punkt porządku obrad	Przedmiot głosowania	Za	Przeciw	Wstrzymujący
3	Projekt uchwały w sprawie zmiany uchwały Wieloletniej Prognozy Finansowej Gminy Suraż na lata 2022-2029.	13	0	0

Rezultat głosowania: **Przyjęto**

Głosy oddane:

Krzysztof Bibulowicz	ZA
Mirosław Danilczuk	ZA
Julita Dziemianiuk	ZA
Agnieszka Edyta Filipczuk-Zamojda	ZA
Ignacy Karczewski	ZA
Agnieszka Kłosko	ZA
Iwona Nowicka	ZA
Bogdan Owczarczuk	ZA
Krzysztof Pańkowski	ZA
Adam Sosnowski	ZA
Wiesław Marian Wołoszczyk	ZA
Halina Wyszowska	ZA
Teresa Zimnoch	ZA

**UCHWAŁA NR XXXIII/210/22
RADY MIEJSKIEJ W SURAZU**

z dnia 31 sierpnia 2022 r.

w sprawie zmiany uchwały w sprawie przyjęcia i zatwierdzenia Planu Odnowy Miejscowości Suraz

Na podstawie art. 18 ust. 2 pkt 6 ustawy z dnia 8 marca 1990 r. o samorządzie gminnym (t.j. Dz. U. z 2022 r. poz. 559 z późn. zm.) Rada Miejska w Surazie uchwala, co następuje:

§ 1. W Uchwale Nr XV/71/16 Rady Miejskiej w Surazie z dnia 12.02.2016 r. w sprawie przyjęcia i zatwierdzenia Planu Odnowy Miejscowości Suraz wprowadza się następujące zmiany:

- 1) tytuł uchwały otrzymuje brzmienie „w sprawie zatwierdzenia Planu Odnowy Miejscowości Suraz na lata 2017 – 2024”.
- 2) Plan Odnowy Miejscowości Suraz na lata 2017 – 2024 otrzymuje brzmienie określone w załączniku do niniejszej uchwały.

§ 2. Wykonanie uchwały powierza się Burmistrzowi Suraz.

§ 3. Uchwała wchodzi w życie z dniem podjęcia.

Przewodniczący Rady
Miejskiej w Surazie

Przewodniczący Rady Miejskiej

**Agnieszka Edyta Filipczuk-
Żamojda**

Agnieszka Edyta Filipczuk-Żamojda

Załącznik Nr 1 do Uchwały Nr XXXIII/210/22

Rady Miejskiej w Surazhu

z dnia 31.08.2022 r.

**PLAN ODNOWY
MIEJSCOWOŚCI
SURAZH
NA LATA 2017-2024**

Spis treści

1. Wstęp	3
2. Charakterystyka miejscowości	4
2.1. Położenie i powierzchnia	4
2.2. Środowisko przyrodnicze	5
2.3. Środowisko społeczne	6
2.4. Środowisko gospodarcze	7
3. Diagnoza stanu istniejącego	8
4. Analiza SWOT	9
5. Kierunki rozwoju miejscowości	11
6. Zadania programu	12
7. Uwarunkowania realizacji planu	16
8. Sposób monitorowania, oceny i komunikacji społecznej	18

1. Wstęp

Plan Odnowy Miejscowości Suraż opracowany został w celu rozwoju miasta. Opracowany został przez Burmistrza Suraża z udziałem mieszkańców miasta i zatwierdzony na zebraniu, a następnie uchwalony przez Radę Miejską w Surażu.

Plan odnowy Miejscowości Suraż jest zgodny z głównymi dokumentami strategicznymi Gminy Suraż i Województwa Podlaskiego:

- Strategia Rozwoju Gminy Suraż do roku 2019,
- Studium Uwarunkowań i Rozwoju Gminy Suraż,
- Plan Gospodarki Niskoemisyjnej Gminy Suraż na lata 2015 - 2020,
- Programem Ochrony Środowiska Gminy Suraż,
- Strategia zrównoważonego rozwoju Stowarzyszenia Gmin Górnej Narwi – opracowany przez stowarzyszenie gmin położonych na terenie Narwiańskiego Parku Narodowego

2. Charakterystyka miejscowości

2.1. Położenie i powierzchnia.

Miasto Suraz Położone jest w północno- wschodniej Polsce, województwie podlaskim i powiecie białostockim. Od stolicy kraju odległe jest o około 150km, a od stolicy województwa 25km. Miejscowości o tej samej nazwie istnieją również w Republice Białorusi, Ukrainie i Rosji, z którymi współpracuje Suraz polski.

Miasto jako jedyne w całym biegu Narwi położone jest na obu jej brzegach w dogodnym miejscu do przeprawy. Dlatego już w XI w zlokalizowano tu gród na północno- zachodnich rubieżach Rusi Kijowskiej. W wiekach późniejszych był on celem ataków: Tatarów, Krzyżaków, Mazowszan, jako ważne miejsce strategiczne.

Pod względem geograficznym miasto Suraz położone jest na styku trzech mezoregionów: Doliny Górnej Narwi, Wysoczyzny Białostockiej i Wysoczyzny Wysokomazowieckiej. Mezoregiony te wchodzi w skład makroregionu Niziny Północnopolaskiej, która należy do prowincji Wysoczyzn Podlasko- Białoruskich.

Miasto Suraz zajmuje około 50% powierzchni całej gminy, która wynosi 7660ha. Obszar zabudowy miasta stanowi załedwie 10% jego obszaru w granicach administracyjnych. Jest to konsekwencją historycznego uposażenia miasta w grunty rolne z okresu lokacji miasta w 1445r. oraz poszerzenia jego gruntów w 1501r.

2.2. Środowisko przyrodnicze.

Głównym elementem środowiska przyrodniczego, który warunkuje rozwój miasta jest rzeka Narew. W Surażu przybiera ona charakter przełomowy rozdzielając Pradolinę Narwi od Narwiańskiego Parku Narodowego. Poniżej Suraża Narew przyjmuje lewy dopływ Lizę, a powyżej ciek Masłówkę.

Miasto położone jest na dosyć urozmaiconym pod względem rzeźby terenie. Lewobrzeżna część miasta rozłożona jest na kępie wysoczyznowej wznoszącej się do 10m nad otaczający tereny podmokłych łąk. Prawobrzeżna część miasta schodzi z Wysoczyzny Białostockiej ku dolinie Narwi stokiem o różnicy wysokości do 40m.

Najwyższy punkt w granicach miasta tworzy wzgórze kemowe – Jadźwińska Góra o wysokości 157m npm, a najniższy znajduje się w dolinie Narwi – 118m npm. Wyższe partie terenu porośnięte są borami sosnowymi w młodej strukturze wieku, średnie jako grunty orne, a najniższe użytkowane są jako pastwiska i łąki kośne.

Miasto Suraż otaczają cenne obszary chronione. Poniżej miasta rzeka Narew wpływa do Narwiańskiego Parku Narodowego, tworząc sieć koryt i starorzeczy. Tereny te upodobały sobie ptaki wodno- błotne, których występuje tu około 200 gatunków, w tym wiele rzadkich. Powyżej miasta rozciąga się Obszar Chronionego Krajobrazu Doliny Górnej Narwi.

2.3. Środowisko społeczne.

Suraż należy do najmniejszych miast w Polsce i liczy niespełna 1.000 mieszkańców. Z pochodzenia są to potomkowie drobnej szlachty zagrodowej, borajów putnych i służebnych pochodzenia ruskiego i litewskiego, a także Tatarów. Świadczą o tym między innymi obecne nazwiska mieszkańców.

W mieście znajdują się najważniejsze instytucje obsługujące ludność całej Gminy Suraż. W budynku administrowanym przez Urząd Miejski zlokalizowane są również: Przychodnia Lekarska, Apteka, Poczta Polska, Bank Spółdzielczy. W Surażu ponadto znajduje się Ochotnicza Straż Pożarna, zapewniające bezpieczeństwo jego mieszkańców.

Suraż znany jest w województwie podlaskim z powodu kilku instytucji kultury. Jednostką samorządową jest Miejsko - Gminny Ośrodek Kultury oraz Biblioteka Publiczna, organizujące szereg imprez kulturalnych, w tym Festyn Historyczny „Grodzisko”. W mieście znajdują się jeszcze trzy prywatne muzea; Archeologiczno- Etnograficzne, Dziedzictwa Pokoleń oraz Krzyży i Kapliczek.

Działalnością kulturalno - rekreacyjną zajmuje się organizacja pozarządowa, która kultywuje w zrekonstruowanej osadzie słowiańskiej „Nawia” dawne rzemiosła i wierzenia. Uczniowski Klub Sportowy „Znicz”, prowadzi na terenie stadionu miejskiego drużynę piłki nożnej, organizuje turnieje i zawody sportowe.

Wszystkie instytucje obsługujące gminę znajdują się w Surażu. W Ramach Zespołu Szkół i Placówek Oświatowo Wychowawczych funkcjonuje Przedszkole Samorządowe oraz Szkoła Podstawowa, do których uczęszcza 213, w tym około połowa z Suraża.

2.4. Środowisko gospodarcze

W Surażu zarejestrowanych jest około 45 podmiotów gospodarczych. Wśród nich znajdują się placówki handlowe, sklep spożywczy. Działa Spółdzielnia Usług Rolniczych świadcząca usługi dla ludności.

Większość mieszkańców utrzymuje się z rolnictwa, pozostali dojeżdżają do zakładów pracy w sąsiednich miastach: Łapach- 6km i Białymstoku- 25km. Najwięcej miejsc pracy w mieście zapewnia Zespół Szkół i Placówek Oświatowo- Wychowawczych oraz Urząd Miejski i podległe jednostki, w sumie około 50 osób. W mieście zarejestrowanych w Powiatowym Urzędzie Pracy jest ok. 20 osób.

Suraz posiada komunikację autobusową z Białymstokiem i Łapami, kilku kursów dziennie. Najbliższa stacja kolejowa jest na terenie gminy we wsi Zimnochy oraz w Łapach, w odległości około 10 km od miasta. Wewnętrzną komunikację na terenie gminy zapewnia autokar szkolny dowożący dzieci do szkoły i gimnazjum w Surażu.

Na południe od Suraża przebiega główna nitka gazociągu Jamał-Niemcy oraz linia wysokiego napięcia ze stacji Narew do elektrowni w Kozienicach. W Surażu znajduje się kilkanaście ulic gminnych m. in.: ul. 11 Listopada, ul. Graniczna, ul. Osiedlowa, ul. Szkolna, ul. Zagumienna, ul. Mostowa, ul. Kościelna, ul. Rynek Kościelny, ul. Zakościelna, ul. Ciesielska, ul. Krótka, ul. Rybna, ul. Zamkowa, ul. Spółdzielcza, ul. Jagiellońska, ul. Polna i cztery powiatowe: ul. Białostocka, ul. Zabłudowska, ul. Bielska, ul. Piłsudskiego.

Suraz ma najwięcej szlaków turystycznych w województwie podlaskim (10!) oraz wyjątkowe walory historyczne do których należy m.in. grodzisko średniowieczne z XI w, zabytkowy układ przestrzenny z XV-XVI w, cmentarze trzech wyznań, kościół z 1878r., cztery muzea. Do dyspozycji turystów jest około 100 miejsc noclegowych w postaci domu rekolekcyjnego, pokoi gościnnych, pola biwakowego; restauracja; sauna; wypożyczalnia kajaków w ośrodku wypoczynkowym oraz gospodarstwa agroturystyczne.

Miasto Suraz jest zwodociągowane i skanalizowane w niemal 90%. Przez teren miasta przebiega również infrastruktura pasywnej sieci szerokopasmowej zrealizowana w ramach Projektu „Sieć Szerokopasmowa Polski Wschodniej – województwo podlaskie”. Miasto objęte jest systemem zorganizowanego wywozu odpadów oraz programem selektywnej zbiórki odpadów realizowanej w gminie Suraz.

3. Diagnoza stanu istniejącego.

Miasto Suraz ze względu na niewielki budżet gminy wynoszący niespełna 14 653 000 zł i nikłe możliwości inwestycyjne, zachowało swój archaiczny charakter zarówno pod względem historycznym, gospodarczym i społecznym. W mieście ocalał najlepiej zachowany układ przestrzenny w dawnym Wielkim Księstwie Litewskim, grodzisko średniowieczne, blisko 100 stanowisk archeologicznych.

Mieszkańcy Suraza są bardzo wrażliwi na punkcie swojej miejscowości, odrębności i tożsamości. Rozwój gospodarczy, w tym głównie turystyka dostarczająca dodatkowych źródeł dochodów może być czynnikiem korzystnych zmian, pozytywnie wpływających na wygląd estetyczny miasta i zachowanie jego obywateli.

16 lat temu po wybudowaniu gazociągu i linii wysokiego napięcia do budżetu gminy wpłynęły dodatkowe środki w postaci podatku, które przeznaczone były na inwestycje. Ze względu na małą liczbę mieszkańców miasto i gmina zajmuje czołowe miejsce w kraju w inwestycjach przeliczanych na jednego mieszkańca, co wpływa niekorzystnie przy pozyskiwaniu środków unijnych.

Coraz większego znaczenia nabiera Inicjatywa Społeczna przejawiająca się w działalności organizacji pozarządowych. Władze samorządowe starają się sprzyjać powstawaniu nowych podmiotów gospodarczych. W ostatnim okresie wybudowana została nowoczesna hala sportowa, kompleks boisk „Orlik 2012”, pole biwakowe oraz wykonana została kompleksowa termomodernizacja budynku przedszkola, szkoły podstawowej w Surazu. Wykonano remonty kilku ulic z nowymi chodnikami m.in. ulicy 11 listopada, ul. Tatarskiej, ul. Białostockiej, ul. Osiedlowej, ul. Granicznej – 1 etap, ul. Zabłudowskiej – 1 etap. Przez Suraz wytyczonych zostało aż 10 tras turystycznych, którymi podróżują turyści.

Miasto promuje się na targach turystycznych i gospodarczych, wspólnie z trzema stowarzyszeniami i związkami gmin, do których należy. Współpracuje również z trzema bliźniaczymi miejscowościami o tej samej nazwie w Białorusi, Rosji i Ukrainie. Wszystko to stwarza możliwość wyjścia z izolacji, w której trwało przez wieki. Ważne jest, aby przy tym nie zatracić swojej tożsamości i wartości kulturowych, o które dbają jego mieszkańcy.

4. Analiza SWOT

Warunkiem niezbędnym do skutecznego zaplanowania rozwoju miasta jest dobra ocena jego aktualnego stanu oraz wiedza o czynnikach warunkujących jego kierunki rozwoju. Powszechnie stosowanym narzędziem służącym podsumowaniu wszystkich występujących czynników wzrostu i regresu jest analiza SWOT. Przy zastosowaniu tej metody mieszkańcy Suraza ocenili wewnętrzne uwarunkowania rozwoju swojego miasta (słabe i mocne strony) oraz czynniki zewnętrzne (szanse i zagrożenia).

Mocne strony	Słabe strony
<ul style="list-style-type: none">-Czyste środowisko przyrodnicze,-Istniejące walory kulturowe,-Sąsiedztwo parku Narodowego,-Znaczący potencjał rolniczy,-Rezerwy terenów pod inwestycje,-Występujące zasoby kruszywa,-Brak ciężkiego przemysłu,-Różnorodność atrakcji turystycznych,-Rozbudowa infrastruktury technicznej.	<ul style="list-style-type: none">-Niewystarczające środki na rozwój-Brak postaw przedsiębiorczych i zachowań innowacyjnych,-Niekorzystne tendencje demograficzne,-Brak większych zakładów pracy w Surazu i okolicach,-Niska świadomość ekologiczna,-Duży odsetek osób słabo wykształconych,-Ograniczone zaufanie do władz samorządowych,-Słabe zagospodarowanie turystyczne,-Brak sieci gazowej,-Brak punktów usługowych.
Szanse	Zagrożenia
<ul style="list-style-type: none">-Położenie geograficzne miasta,-Rozwój oświaty i kultury,-Dobre warunki do rozwoju rolnictwa,-Wykorzystanie środków unijnych,-Współpraca zagraniczna ze wschodem,-Wspólna polityka promocyjna z innymi gminami i organizacjami pozarządowymi,-Celowe wykorzystanie środków unijnych,-Wysokie poczucie tożsamości regionalnej i historycznej i wspólna odpowiedzialność za rozwój gminy,	<ul style="list-style-type: none">-Położenia z dala od głównych szlaków komunikacyjnych,-Małe gospodarstwa rolne utrudniają nowoczesny rozwój,-Wysokie koszty utrzymania oświaty,-Trudności w dostępie do środków UE,-Biurokratyczne przepisy hamujące rozwój,-Możliwości występowania awarii kanalizacji, gazociągu, linii energetycznych,-Duży odsetek osób bez pracy,-Brak sprawnej komunikacji,

<ul style="list-style-type: none"> -Gospodarstwa ekologiczne, -Agroturystyka (rozwój), -Dobra współpraca z gminami sąsiednimi, -Pozyskiwanie inwestorów zewnętrznych, -Zachęty do zamieszkania „nowym” mieszkańcom. 	<ul style="list-style-type: none"> -Dużo osób starszych, w tym samotnych starszych kobiet, -Wyjazdy młodych „za chlebem”.
--	---

5. Kierunki rozwoju miejscowości

Położenie geograficzne Suraża w zasadniczy sposób determinuje kierunki jego rozwoju. Pierwotnie, u zarania powstania było to bardzo korzystne położenie w naturalnym miejscu obronnym przy dogodnej przeprawie przez Narew. Z tego powodu był wielokrotnie najeżdżany i niszczone. Po upływie wielu wieków Suraż, z powodu zmiany przebiegu głównych szlaków komunikacyjnych pozostawał na uboczu i przestał rozwijać się gospodarczo.

Dzisiejsze położenie czyni z Suraża bramę do Narwiańskiego Parku Narodowego. Głównym kierunkiem rozwoju miasta staje się już turystyka o czym świadczy aż 10 szlaków turystycznych: pieszych, rowerowych, kajakowych, konnych, dydaktycznych, spacerowych i samochodowych. Turyści zwiedzić mogą tu aż cztery muzea. Na drugi plan odchodzi już tradycyjny kierunek rozwoju Suraża czyli rolnictwo i związane z nim usługi, z którego utrzymuje się coraz mniejsza część mieszkańców. Alternatywnym źródłem dochodów jest dla nich turystyka, która napędza pozostałe dziedziny gospodarki. Przetwarzają jedynie największe gospodarstwa nastawione na produkcję mleka, mięsa drobiowego, uprawę warzyw i owoców.

Rozwój przemysłu w Surażu ograniczony jest położeniem w obrębie obszarów chronionych, konkurencją sąsiednich dużych miast i niewielkim rynkiem pracy. Dotychczasowe próby pozyskania dużych inwestorów nie przyniosły efektów. Perspektywy rozwoju mają drobne zakłady przetwórstwa produktów rolnych, agroturystyka.

Duże za to perspektywy stoją przez rozwojem usług dla ludności i turystów, w tym edukacji i kultury. Świadczy o tym koncentracja w Surażu placówek oświatowych od przedszkola do gimnazjum, kilku muzeów, bibliotek, domu kultury, hali widowiskowo-sportowej i stadionu miejskiego. Może to być zachętą dla nowych mieszkańców miasta, którzy mogą wprowadzić jego ożywienie i nowe spojrzenie na walory Suraża i okolic.

6. Zadania planu odnowy miejscowości

Karta zadania nr 1	
Nazwa zadania	Rewitalizacja dawnego Rynku Ruskiego w Surażu
Cel zadania	Poprawa wizerunku miasta, przywrócenie walorów historycznych miasta Suraża
Przeznaczenie	Miejsce wypoczynku dla mieszkańców miasta, turystów i wycieczek
Harmonogram realizacji	2016-2024
Kwota końcowa	1. Opracowanie Planu Rewitalizacji – 20.000 zł 2. Wykonanie - 500.000 zł

Karta zadania nr 2	
Nazwa zadania	Rozbudowa sieci wodociągowej
Cel zadania	Poprawa warunków bytowych mieszkańców miasta Suraż
Przeznaczenie	Ulica Graniczna, Jagiellońska, Zakościelna i Bielska
Harmonogram realizacji	2022-2024
Kwota końcowa	Wykonanie – 981 600,00 zł

Karta zadania nr 3	
Budowa przydomowych oczyszczalni ścieków	
Cel – poprawa warunków bytowych mieszkańców	
Projekty: <ol style="list-style-type: none"> 1. Projekty techniczne oczyszczalni 2. Budowa oczyszczalni 	
Czas realizacji – 2022 - 2024 r.	
Koszty realizacji zadania: <ol style="list-style-type: none"> 1. 10 000 zł 2. 100 000 zł 	

Karta nr 4	
Nazwa zadania	Budowa ul. Zagumiennej w Surażu
Cel zadania	Poprawa infrastruktury drogowej i bezpieczeństwa mieszkańców
Przeznaczenie	Ulica dla mieszkańców Suraża
Harmonogram realizacji	2016-2022
Kwota końcowa	1. Wykonanie budowy drogi - 2.150.000 zł

Karta nr 5	
Nazwa zadania	Budowa sieci kanalizacyjnej
Cel zadania	Poprawa warunków bytowych mieszkańców miasta Suraż
Przeznaczenie	Ulica Graniczna, Jagiellońska, Zakościelna i Bielska
Harmonogram realizacji	2022-2024
Kwota końcowa	Wykonanie – 1 176 160,00 zł

Karta nr 6	
Nazwa zadania	Montaż odnawialnych źródeł energii na budynkach prywatnych (mieszkańców Suraża) w szczególności instalacji kolektorów słonecznych i ogniw fotowoltaicznych
Cel	Poprawa warunków bytowych mieszkańców. Ograniczenie emisji gazów szkodliwych do atmosfery
Przeznaczenie	Budynki mieszkalne i gospodarcze
Harmonogram realizacji	2019-2023
Kwota końcowa	1. Montaż urządzeń- 1 200.000 zł

Karta nr 7	
Nazwa zadania	Termomodernizacja budynku Urzędu Miejskiego w Surażu
Cel	Poprawa wyglądu budynku, oszczędności energetyczne
Przeznaczenie	Budynek użyteczności publicznej
Harmonogram realizacji	2016-2024
Kwota końcowa	<ol style="list-style-type: none"> 1. Opracowanie audytu energetycznego – 3.000zł 2. Opracowanie dokumentacji technicznej – 60.000zł 3. Wykonanie inwestycji - 1.018.422 zł

Karta nr 8	
Nazwa zadania	Termomodernizacja budynku gminnego po byłym przystanku PKS
Cel	Poprawa wyglądu budynku, oszczędności energetyczne
Przeznaczenie	Budynek użyteczności publicznej
Harmonogram realizacji	2020-2023
Kwota końcowa	<ol style="list-style-type: none"> 1. Opracowanie audytu energetycznego – 1.500zł 2. Opracowanie dokumentacji technicznej – 10.000zł 3. Wykonanie inwestycji - 200.000 zł

Karta nr 9	
Nazwa zadania	Budowa ul. Granicznej w Surażu
Cel	Poprawa infrastruktury drogowej i bezpieczeństwa mieszkańców
Przeznaczenie	Ulica dla mieszkańców Suraża
Harmonogram realizacji	2020-2023
Kwota końcowa	<ol style="list-style-type: none"> 1. Budowa ulicy - 1.600.000 zł

Karta nr 10	
Nazwa zadania	Budowa podziemnego zbiornika retencyjnego
Cel	Zatrzymanie wód opadowych
Przeznaczenie	Zatrzymanie wód opadowych
Harmonogram realizacji	2022 -2024
Kwota końcowa	Budowa – 365 682,00

Karta nr 11	
Nazwa zadania	Modernizacja oświetlenia ulicznego na terenie Suraża
Cel	Oszczędności energetyczne
Przeznaczenie	Infrastruktura techniczna
Harmonogram realizacji	2020-2024
Kwota końcowa	1. Opracowanie dokumentacji technicznej - 50 000 zł 2. Wykonanie – 1 000.000 zł

Karta nr 12	
Nazwa zadania	Budowa dydaktycznego szlaku pieszo- rowerowego w Surażu
Cel	Poprawa infrastruktury turystycznej
Przeznaczenie	Miejsce wypoczynku dla mieszkańców miasta oraz turystów
Harmonogram realizacji	2016-2024
Kwota końcowa	300.000 zł

7. Uwarunkowania realizacji planu

Odpowiedzialność za wdrożenie Planu Odnowy Miejscowości Suraż spoczywać będzie na Radzie Miejskiej oraz Burmistrzu Suraża.

Zgodnie z zapisami Ustawy o samorządzie gminnym Burmistrz Suraża odpowiada za inicjowanie, formułowanie, zabezpieczanie środków finansowych i strategicznych oraz za monitorowanie i nadzór nad całością działań podejmowanych w Gminie na rzecz rozwoju. W rękach Burmistrza Suraża skupiają się wszystkie działania związane z wdrażaniem Planu Odnowy Miejscowości Suraż.

Rada Miejska uchwalając POM określiła główne kierunki polityki rozwoju na poziomie miasta.

Odpowiedzialnym za wybór bezpośrednich wykonawców inwestycji oraz dostawców usług i towarów, a także za wykonanie wszelkich zaplanowanych i finansowanych działań niezbędnych do osiągnięcia wyznaczonych celów będzie Burmistrz Suraża.

Za przeprowadzenie przetargów na inwestycje i usługi związane z realizacją projektów zawartych w POM odpowiadać będą wyznaczeni pracownicy Urzędu Miejskiego w Surażu.

Za gromadzenie odpowiedniej dokumentacji i danych pozwalających na pełną kontrolę sposobu realizacji projektu odpowiedzialni będą wyznaczeni pracownicy Urzędu Miejskiego w Surażu.

Podstawową zasadą, na której opierać się będzie zarządzanie planem jest zasada zrównoważonego rozwoju. Podstawą wdrażania musi być zintegrowane działanie.

Aby zapewnić szeroki udział społeczny w działaniach konsultacyjnych i koordynacyjnych prac nad planem Burmistrz Suraża na Sesji Rady Miejskiej będzie:

- rekomendował Radzie Miejskiej dokumenty programowe ważne dla polityki rozwoju miejscowości,
- rekomendował Radzie Miejskiej propozycje zmian w dokumentach programowych.

W szczególności zadania powinny być finansowane ze środków:

- a) Budżetu gminy, funduszy celowych,
- b) Podmiotów gospodarczych,
- c) Środków własnych mieszkańców,
- d) Regionalnego programu operacyjnego (RPO) województwa podlaskiego na lata 2014 – 2020 w ramach wsparcia UE,

- e) Programu Rozwoju Obszarów Wiejskich na lata 2016 – 2020 w ramach wsparcia UE,
- f) Pozostałych programów Operacyjnych Unii Europejskiej,
- g) Budżetu powiatu,
- h) Budżetu państwa.

8. Sposoby monitorowania, oceny i komunikacji społecznej

W celu zapewnienia efektywnego i oszczędnego wydatkowania publicznych środków finansowych stworzono spójny system monitorowania programu.

Odpowiedzialność za monitorowanie Planu spoczywać będzie na Komisji ds. Planowania Strategicznego, która będzie dokonywać okresowych przeglądów wdrażania programu lokalnego. Bieżący monitoring sprawowany będzie przez instytucję zarządzającą programem w Urzędzie Miejskim czyli Burmistrza Suraża, a w jego imieniu Sekretarz Gminy. Organy te zobligowane są do raportowania wdrażania planu rozwoju lokalnego, raz w roku – raport roczny i na koniec inwestycji – raport końcowy.

Dla prawidłowego monitorowania niezbędne jest śledzenie zarówno postępów w realizacji celów Planu, jak i materializujących się priorytetów i działań. Ma to umożliwić ocenę prawidłowości i efektywności zadań oraz sprawne i elastyczne reagowanie na zmiany. Analiza powinna odbywać się w dwóch płaszczyznach, obejmujących ewolucję sytuacji wewnętrznej gminy oraz zmiany zachodzące w jej otoczeniu.


System monitorowania POM obejmował będzie obserwację realizacji celów i priorytetów rozwoju oraz realizację programu i projektów z niego wynikających. W związku z tym Plan będzie monitorowany i oceniany poprzez następujące wskaźniki:

1. Liczba km zbudowanych i zmodernizowanych dróg.
2. Liczba nowopowstałych i zmodernizowanych obiektów sportowych.
3. Liczba nowych i utrzymanych miejsc pracy.
4. Liczba osób podejmujących własną działalność gospodarczą.
5. Liczba użytkowników korzystających z Internetu.
6. Liczbę i jakość oddanych urządzeń wodociągowych.
7. Zwiększenie liczby turystów.

System monitorowania planu rozwoju ma zapewnić:

- kontrolę efektywnej realizacji przyjętych programów, osiągniętych rezultatów i wpływu, jaki wywierają podejmowane działania,
- skuteczne informowanie i ocena realizacji – wdrażanie celów i priorytetów.

Monitoring powinien umożliwić korygowanie działań, które nie przynoszą planowanych efektów, reagowanie na zmiany sytuacji w regionie.

Przewodniczący Rady Miejskiej

Agnieszka Edyta Filipczuk-Żamojda

SURAŻ

PROTOKÓŁ GŁOSOWANIA z dnia 31 sierpnia 2022 r.

Głosowanie jawne

Liczba uprawnionych do głosowania: 15

Liczba oddanych głosów: 13

Punkt porządku obrad	Przedmiot głosowania	Za	Przeciw	Wstrzymujący
4	Projekt uchwały w sprawie zmian uchwały w sprawie przyjęcia i zatwierdzenia Planu Odnowy Miejscowości Suraz.	13	0	0

Rezultat głosowania: **Przyjęto**

Głosy oddane:

Krzysztof Bibułowicz	ZA
Mirosław Danilczuk	ZA
Julita Dziemianiuk	ZA
Agnieszka Edyta Filipczuk-Zamojda	ZA
Ignacy Karczewski	ZA
Agnieszka Kłosko	ZA
Iwona Nowicka	ZA
Bogdan Owczarczuk	ZA
Krzysztof Pańkowski	ZA
Adam Sosnowski	ZA
Wiesław Marian Wołoszczyk	ZA
Halina Wyszowska	ZA
Teresa Zimnoch	ZA

**UCHWAŁA NR XXXIII/211/22
RADY MIEJSKIEJ W SURAŻU**

z dnia 31 sierpnia 2022 r.

w sprawie zmiany uchwały w sprawie przyjęcia i zatwierdzenia Planu Odnowy Miejscowości Lesznia

Na podstawie art. 18 ust. 2 pkt 6 ustawy z dnia 8 marca 1990 r. o samorządzie gminnym (t.j. Dz. U. z 2022 r. poz. 559 z późn. zm.) Rada Miejska w Surazie uchwala, co następuje:

§ 1. W Uchwale Nr XXIV/131/17 Rady Miejskiej w Surazie z dnia 27.01.2017 r. w sprawie przyjęcia i zatwierdzenia Planu Odnowy Miejscowości Lesznia wprowadza się następujące zmiany:

- 1) tytuł uchwały otrzymuje brzmienie „w sprawie zatwierdzenia Planu Odnowy Miejscowości Lesznia na lata 2017 – 2024”.
- 2) Plan Odnowy Miejscowości Lesznia na lata 2017 – 2024 otrzymuje brzmienie określone w załączniku do niniejszej uchwały.

§ 2. Wykonanie uchwały powierza się Burmistrzowi Surazie.

§ 3. Uchwała wchodzi w życie z dniem podjęcia.

Przewodniczący Rady
Miejskiej w Surazie


Przewodniczący Rady Miejskiej

Agnieszka Edyta Filipczuk-

Zamojda
Agnieszka Edyta Filipczuk-Zamojda

Załącznik Nr 1 do Uchwały Nr XXXIII/211/22

Rady Miejskiej w Surażu

z dnia 31.08.2022 r.

PLAN ODNOWY MIEJSCOWOŚCI LESZNIA NA LATA 2017 - 2024

Spis treści

1. WSTĘP.....	3
2. CHARAKTERYSTYKA MIEJSCOWOŚCI	4
2.1. Położenie i środowisko przyrodnicze.....	4
2.2. Środowisko społeczno-gospodarcze.....	5
2.3. Historia wsi Lesznia.....	6
3. DIAGNOZA STANU ISTNIEJĄCEGO.....	6
4. ANALIZA SWOT.....	7
5. KIERUNKI ROZWOJU MIEJSCOWOŚCI.....	8
6. ZADANIA PLANU ODNOWY MIEJSCOWOŚCI	9
7. UWARUNKOWANIA REALIZACJI PLANU.....	10
8. SPOSOBU MONITOROWANIA, OCENY I KOMUNIKACJI SPOŁECZNEJ.....	11

1. WSTĘP

Plan Odnowy Wsi Lesznia opracowany został w celu rozwoju miejscowości i pozyskania środków pomocowych.

Plan opracowany został przy udziale mieszkańców podczas zebrania wiejskiego odbytego w miejscowości Lesznia.

Opracowany Plan Odnowy Miejscowości nie jest dokumentem zamkniętym. Na każdym etapie jego wdrażania wraz ze zmieniającymi się okolicznościami i wymaganiami będzie możliwość jego uzupełniania, poprawiania i udoskonalania.

Plan Odnowy Miejscowości „Naszą Małą Strategię” opracowali mieszkańcy i to oni są jego autorami. Powinni czuć się odpowiedzialni za jego wdrażanie. Gmina Suraż winna wspierać te działania, w szczególności przez opiekę merytoryczną i o ile to możliwe - wspierać finansowo.

Plan Odnowy Miejscowości wsi Lesznia uwzględnia dla danego obszaru specyficzne uwarunkowania historyczne, geograficzne, gospodarcze i społeczno – kulturowe. Niniejsze czynniki wyraźnie oddziałują na rozwój lokalnej społeczności.

Wieś Lesznia położona w północno - wschodniej części gminy i w opinii mieszkańców była pomijana w zakresie inwestycji przez władze samorządowe. Gmina Suraż jest najmniejsza pod względem powierzchni i ludności w województwie podlaskim i nie dysponuje wystarczającym budżetem, aby zrealizować wszystkie potrzeby mieszkańców.

Zgodnie ze statutem sołectwa, organem uchwałodawczym i kontrolnym dla Leszni, jest zebranie wiejskie (zebranie ogółu mieszkańców), natomiast wykonawczym - sołtys. Działalność sołtysa wspomaga Rada Sołecka, która jest organem doradczym. Sołtys ma prawo do brania udziału w sesji i występowania na forum Rady Miejskiej w Surażu (nie ma on jednak prawa głosu). W latach 2014r. - 2016 r. oraz 2020 i 2021 miejscowość miała możliwość dysponowania i korzystania ze środków funduszu sołeckiego.

2. CHARAKTERYSTYKA MIEJSCOWOŚCI

2.1. Położenie i środowisko przyrodnicze.

Wieś Lesznia położona jest w północno-wschodniej Polsce, województwie podlaskim i powiecie białostockim. Od stolicy kraju odległe jest około 150 km a od stolicy województwa 30 km i 12 km od siedziby gminy w Surazhu.

Wieś rozciąga się wzdłuż biegu Narwi na jej prawym brzegu na długości około 300 m. Położona jest na skraju północno – wschodniej części gminy na przebiegu drogi komunikacyjnej gminy rangi powiatowej.

Pod względem geograficznym wieś Lesznia położona jest na styku dwóch mezoregionów; Doliny Górnej Narwi i Wysoczyzny Białostockiej. Mezoregiony te wchodzi w skład makroregionu Niziny Północnopodlaskiej, która należy do prowincji Wysoczyzn Podlasko-Białoruskich.

2.2. Środowisko społeczno-gospodarcze

Lesznia liczy około 76 mieszkańców. Wieś podobnie jak pobliska miejscowość Doktorce powstała w uroczysku Szczechłowszczyzna, po pomiarze włócznej w połowie XVI w jako uposażenie lekarza (doktora) Królowej Bony Macieja z Crayny zwanego „Lisem”.

Przodkowie obecnych mieszkańców wywodzą się głównie z ludności ruskiej o czym świadczą m.in. do dzisiaj występujące tu nazwiska. Początkowo wieś należała do unickiej parafii w Zawykach a obecnie do parafii rzymsko-katolickiej w Strabli. Kościół parafialny jest odległy od wsi o około 2km i znajduje się po drugiej stronie rzeki.

Większość mieszkańców utrzymuje się z niskotowarowego rolnictwa, również dzięki dopłatom z Unii Europejskiej. W roku 2014 r. został wybudowany ekologiczny domek z przeznaczeniem na świetlicę wiejską/miejscem zebrań mieszkańców wsi.

Najważniejsze instytucje obsługujące ludność Leszni znajdują się w Surażu. W budynku administrowanym przez Urząd Miejski zlokalizowane są również; Ośrodek Zdrowia, Apteka, Poczta Polska, Bank Spółdzielczy. W Surażu ponadto znajduje się Ochotnicza Straż Pożarna, zapewniające bezpieczeństwo jego mieszkańców.

Wszystkie instytucje oświatowe obsługujące wieś znajdują się również w Surażu. W ramach Zespołu Szkół i Placówek Oświatowo-Wychowawczych funkcjonuje Przedszkole Samorządowe i Szkoła Podstawowa, do których uczęszcza ok. 213 dzieci.

2.3. Historia wsi Lesznia

Od początku swego istnienia, Lesznia, należały do dworu w Strabli, położonego na przeciwległym brzegu rzeki Narew. Geneza dóbr strabelskich wiąże się z postacią Macieja z Krajny, lekarza Zygmunta Starego i jego żony Bony Sforzy, którzy w zamian za wierną służbę dworską oraz medyczną, darowali mu w 1524 r. ziemie po obu stronach Narwi. Według legendy, nazwa Strabla pochodzi od słów *strada bella* (piękna droga), jakie miała wypowiedzieć królowa Bona przejeżdżając przez te tereny. W ramach zagospodarowywania posiadanych dóbr, Maciej z Krajny sprowadził pierwszych osadników chłopskich, którzy mieli służyć w jego dworze. Osiedlili się oni na obu brzegach Narwi, dając początek późniejszym wsiom Lesznia i Doktorce zwanym w ten sposób od

zawodu ich właściciela). W pobliżu Doktorc i Leszni, już w XVI w. Arciechowscy, potomkowie Macieja z Krajny, wzniesli pierwszy drewniany most, wzmiankowany jeszcze w 1651 r. Kiedy w 1617 r. ówczesny właściciel Strabli, Adam Turowski, stolnik wiski, ufundował nowy, murowany kościół pw. Wniebowstąpienia Jezusa Chrystusa, nadał na utrzymanie plebana 3 włóki ziemi oraz gospodarstwo złożone z niewielkiej plebanii i zabudowań gospodarczych, położone w Doktorcach. Jednym z ostatnich właścicieli Doktorc i Lesznia był Michał Starzeński, starosta brański i uczestnik insurekcji kościuszkowskiej, znany z wydanych drukiem obszernych pamiętników. W okresie powojennym Doktorce stały się miejscowościami letniskowymi, głównie z powodu urokliwego położenia nad rzeką Narew. W Leszni zachowały się interesujące przykłady drewnianej architektury, w tym pochodząca z końca XIX w. zagroda złożona z trzech budynków krytych strzechą.

3. DIAGNOZA STANU ISTNIEJĄCEGO

Wieś Lesznia należy do peryferyjnych w gminie Suraz. Dlatego w przeszłości pozbawione były jakichkolwiek inwestycji. Dopiero w 2014r w tej miejscowości rozpoczęto budowę przyzagrodowych oczyszczalni ścieków.

Drogą powiatową przez wieś Lesznia przebiega turystyczny Szlak Konopielki, nawiązujący do twórczości E. Redlińskiego, opisującego w sposób humorystyczny życie tutejszej ludności po II wojnie światowej

Wieś wymaga inwestycji w postaci remontu budynku ekologicznego zaadaptowanego na świetlicę wiejską, ale potrzebne jest wsparcie budżetu gminy środkami zewnętrznymi. Władze samorządowe doceniając aktywność i zaangażowanie mieszkańców wsi Lesznia będą ubiegać się o takie środki aby zaspokoić podstawowe potrzeby mieszkańców.

4. ANALIZA SWOT

Warunkiem niezbędnym do skutecznego zaplanowania rozwoju miejscowości Lesznie jest dobra ocena jej aktualnego stanu oraz wiedza o czynnikach warunkujących jego kierunki rozwoju. Powszechnie stosowanym narzędziem służącym podsumowaniu wszystkich występujących czynników wzrostu i regresu jest analiza SWOT. Przy zastosowaniu tej metody mieszkańcy Lesznie ocenili wewnętrzne uwarunkowania rozwoju swojego miasta (słabe i mocne strony) oraz czynniki zewnętrzne (szanse i zagrożenia)

Mocne strony	Słabe strony
<ul style="list-style-type: none">- Czyste środowisko przyrodnicze,- Istniejące walory kulturowe,- Znaczący potencjał rolniczy,- Rezerwy terenów pod inwestycje,- Duże rezerwy wody pitnej,- Występujące zasoby kruszywa,- Różnorodność atrakcji turystycznych,- Rozbudowa infrastruktury	<ul style="list-style-type: none">- Niewystarczające środki na rozwój,- Brak postaw przedsiębiorczych,- Niekorzystne tendencje demograficzne,- Brak większych zakładów pracy,- Niska świadomość ekologiczna,- Niski poziom wykształcenia,- Słabe zagospodarowanie turystyczne,
Szanse	Zagrożenia
<ul style="list-style-type: none">- Położenie geograficzne miejscowości,- Aktywność mieszkańców,- Dobre warunki rozwoju rolnictwa,- Wykorzystanie środków unijnych,- Współpraca zagraniczna ze wschodem, - Wspólna polityka promocyjna z innymi gminami i	<ul style="list-style-type: none">- Położenie z dala od głównych szlaków komunikacyjnych,- Trudne perspektywy rozwoju rolnictwa,- Trudności w dostępie do środków UE,- Biurokratyczne przepisy hamujące rozwój

5. KIERUNKI ROZWOJU MIEJSCOWOŚCI

Peryferyjne położenie wsi Lesznia w gminie Suraż, powoduje, że mieszkańcy tej wsi mają utrudniony dostęp do podstawowych usług mieszczących się w Surażu. Dlatego dalszy remont domku ekologicznego - świetlicy wiejskiej w Lesznii spowoduje aktywizację mieszkańców i zapewnienie dostępu do kultury na miejscu.

Jednakże położenie geograficzne Leszni nad Narwią oraz na styku dwóch gmin determinuje kierunki ich rozwoju. Ciekawe walory kulturowe i przyrodnicze powinny przyczynić się do wzrostu agroturystyki we wsi.

Istotnym czynnikiem jest aktywność mieszkańców wsi Lesznia. Wszystko jednak zależy od pozyskania znacznych środków finansowych na poprawę warunków życia mieszkańców wsi.

Kolejnym kierunkiem rozwoju wsi jest zaspokojenie potrzeb, kulturalnych, religijnych oraz bezpieczeństwa publicznego.

W celu poprawy stanu środowiska oraz warunków życia mieszkańców wsi należałoby wybudować we wszystkich posesjach przydomowe oczyszczalnie ścieków.

6. ZADANIA PLANU ODNOWY MIEJSCOWOŚCI

Karta zadania nr 1

Nazwa zadania	Budowa przydomowych oczyszczalni ścieków
Cel zadania	Poprawa warunków bytowych i sanitarnych mieszkańców
Przeznaczenie	Mieszkańcy wsi Lesznia
Czas realizacji	2022-2024
Koszty realizacji zadania	50 000 zł
Projekty	1. Wykonanie dokumentacji technicznych oczyszczalni 2. Budowa oczyszczalni

Karta zadania nr 2

Nazwa zadania	Montaż odnawialnych źródeł energii na budynkach prywatnych (mieszkańców wsi Lesznia) w szczególności instalacji kolektorów słonecznych i ogniw fotowoltaicznych
Cel zadania	Poprawa warunków bytowych mieszkańców wsi
Przeznaczenie	Mieszkańcy wsi Lesznia
Czas realizacji	2017-2024
Koszty realizacji	800 000 zł
Projekty	1. Montaż urządzeń

7. UWARUNKOWANIA REALIZACJI PLANU

Odpowiedzialność za wdrożenie Planu Odnowy Miejscowości Lesznia spoczywać będzie na Radzie Miejskiej oraz Burmistrzu Suraża. Zgodnie z zapisami Ustawy o samorządzie gminnym Burmistrz Suraża, odpowiada za inicjowanie, formułowanie, zabezpieczenie środków finansowych i realizację zadań gminy, a więc za programowanie i realizację celów strategicznych oraz za monitorowanie i nadzór nad całością działań podejmowanych w Gminie na rzecz rozwoju. W rękach Burmistrza Suraża skupiają się wszystkie działania związane z wdrażaniem Planu Odnowy Miejscowości Lesznia.

Rada Miejska uchwalając POM określiła główne kierunki polityki rozwoju na poziomie miejscowości. Odpowiedzialnym za wybór bezpośrednich wykonawców inwestycji oraz dostawców usług i towarów, a także za wykonanie wszelkich zaplanowanych i finansowych działań niezbędnych dla osiągnięcia wyznaczonych celów będzie Burmistrz Suraża.

Za przeprowadzenie przetargów na inwestycje i usługi związane z realizacją projektów zawartych w POM odpowiadać będą wyznaczeni pracownicy Urzędu Miejskiego.

Za gromadzenie odpowiedniej dokumentacji i danych pozwalających na pełną kontrolę sposobu realizacji projektu odpowiedzialni będą wyznaczeni pracownicy Urzędu Miejskiego w Surażu.

Podstawową zasadą na której opierać się będzie zarządzanie planem jest zasada zrównoważonego rozwoju. Podstawą wdrażania musi być zintegrowane działanie.

Aby zapewnić szeroki udział społeczny w działaniach konsultacyjnych i koordynacyjnych pracy nad planem Burmistrz Suraża, na Sesji Rady Miejskiej będzie:

- rekomendował Radzie Miejskiej dokumenty programowe ważne dla polityki rozwoju miejscowości,
- rekomendował Radzie Miejskiej propozycje zmian w dokumentach programowych.

8. SPOSOBY MONITOROWANIA, OCENY I KOMUNIKACJI SPOŁECZNEJ

W celu zapewnienia efektywnego i oszczędnego wydatkowania publicznych środków finansowych stworzono spójny system monitorowania programu. Odpowiedzialność za monitorowanie Planu spoczywać będzie na Komisji ds. Planowania Strategicznego, która będzie dokonywać okresowych przeglądów wdrażania programu lokalnego. Bieżący monitoring sprawowany będzie przez instytucję zarządzającą programem w Urzędzie Miejskim czyli Burmistrza Suraża a w jego imieniu Sekretarza Gminy. Organy te zobligowane są do raportowania raz w roku z realizacji wdrażania planu rozwoju lokalnego i na koniec inwestycji - raport końcowy. Dla prawidłowego monitorowania niezbędne jest śledzenie zarówno postępów w realizacji celów Planu, jak i materiału pływających się priorytetów i działań. Ma to umożliwić ocenę prawidłowości i efektywności zadań oraz sprawne i elastyczne reagowanie na zmiany.

Analiza powinna odbywać się w dwóch płaszczyznach, obejmujących ewolucję sytuacji wewnętrznej gminy oraz zmiany zachodzące w jej otoczeniu.

System monitorowania POM obejmował będzie obserwację realizacji celów i priorytetów rozwoju oraz realizację programu i projektów z niego wynikających. W związku z tym Plan będzie monitorowany i oceniany poprzez następujące wskaźniki:

1. Liczba km zbudowanych i zmodernizowanych dróg.
2. Liczba nowopowstałych i zmodernizowanych obiektów użyteczności publicznej
3. Liczba nowych i utrzymanych miejsc pracy.
4. Liczba osób podejmujących własną działalność gospodarczą.
5. Liczba użytkowników korzystających z Internetu.
6. Liczbę i jakość oddanych urządzeń wodociągowych i urządzeń służących odprowadzaniu i zagospodarowaniu ścieków bytowych.

System monitorowania planu rozwoju ma zapewnić:

- kontrolę efektywnej realizacji przyjętych programów, osiągniętych rezultatów i wpływu, jaki wywierają podejmowane działania,
- skuteczne informowanie i ocena realizacji - wdrażanie celów i priorytetów.

Monitoring powinien umożliwić korygowanie działań, które nie przynoszą planowanych efektów, reagowanie na zmiany sytuacji w regionie.

Przewodniczący Rady Miejskiej

Agnieszka Edyta Filipczuk-Żamojda

SURAŻ

PROTOKÓŁ GŁOSOWANIA z dnia 31 sierpnia 2022 r.

Głosowanie jawne

Liczba uprawnionych do głosowania: 15

Liczba oddanych głosów: 13

Punkt porządku obrad	Przedmiot głosowania	Za	Przeciw	Wstrzymujący
5	Projekt uchwały w sprawie zmiany uchwały w sprawie przyjęcia i zatwierdzenia Planu Odnowy Miejscowości Lesznia.	13	0	0

Rezultat głosowania: **Przyjęto**

Głosy oddane:

Krzysztof Bibulowicz	ZA
Mirosław Danilczuk	ZA
Julita Dziemianiuk	ZA
Agnieszka Edyta Filipczuk-Żamojda	ZA
Ignacy Karczewski	ZA
Agnieszka Kłosko	ZA
Iwona Nowicka	ZA
Bogdan Owczarczuk	ZA
Krzysztof Pańkowski	ZA
Adam Sosnowski	ZA
Wiesław Marian Wołoszczyk	ZA
Halina Wyszowska	ZA
Teresa Zimnoch	ZA

**UCHWAŁA NR XXXIII/212/22
RADY MIEJSKIEJ W SURAZU**

z dnia 31 sierpnia 2022 r.

**w sprawie zmiany uchwały w sprawie przyjęcia i zatwierdzenia Planu Odnowy Miejscowości Zawyki -
Ferma**

Na podstawie art. 18 ust. 2 pkt 6 ustawy z dnia 8 marca 1990 r. o samorządzie gminnym (t.j. Dz. U. z 2022 r. poz. 559 z późn. zm.) Rada Miejska w Surazie uchwala, co następuje:

§ 1. W Uchwale Nr XXIV/129/17 Rady Miejskiej w Surazie z dnia 27.01.2017 r. w sprawie przyjęcia i zatwierdzenia Planu Odnowy Miejscowości Zawyki - Ferma wprowadza się następujące zmiany:

- 1) tytuł uchwały otrzymuje brzmienie „w sprawie zatwierdzenia Planu Odnowy Miejscowości Zawyki - Ferma na lata 2017 – 2024”.
- 2) Plan Odnowy Miejscowości Zawyki - Ferma na lata 2017 – 2024 otrzymuje brzmienie określone w załączniku do niniejszej uchwały.

§ 2. Wykonanie uchwały powierza się Burmistrzowi Surazia.

§ 3. Uchwała wchodzi w życie z dniem podjęcia.

Przewodniczący Rady
Miejskiej w Surazie

(Podpis)
Przewodniczący Rady Miejskiej

**Agnieszka Edyta Filipczuk-
Żamojda**

Agnieszka Edyta Filipczuk-Żamojda

Załącznik Nr 1 do Uchwały Nr XXXIII/212/22

Rady Miejskiej w Suraziu

z dnia 31.08.2022 r.

PLAN ODNOWY MIEJSCOWOŚCI ZAWYKI - FERMA NA LATA 2017 - 2024

Spis treści

1. WSTĘP	3
2. CHARAKTERYSTYKA MIEJSCOWOŚCI	4
2.1. Położenie i środowisko przyrodnicze.....	4
2.2. Środowisko społeczno-gospodarcze.....	4
2.3. Historia wsi Zawyki – Zawyki – Ferma	5
2.4. Środowisko społeczno-gospodarcze.....	6
3. DIAGNOZA STANU ISTNIEJĄCEGO	6
4. ANALIZA SWOT	7
5. KIERUNKI ROZWOJU MIEJSCOWOŚCI.....	8
6. ZADANIA PLANU ODNOWY MIEJSCOWOŚCI.....	8
7. UWARUNKOWANIA REALIZACJI PLANU	9
8. SPOSOBY MONITOROWANIA, OCENY I KOMUNIKACJI SPOŁECZNEJ.....	10

1. WSTĘP

Plan Odnowy Wsi Zawyki - Ferma opracowany został w celu rozwoju miejscowości i pozyskania środków pomocowych.

Plan opracowany został przy udziale mieszkańców podczas zebrania wiejskiego w odbytego w miejscowości Zawyki - Ferma.

Opracowany Plan Odnowy Miejscowości nie jest dokumentem zamkniętym. Na każdym etapie jego wdrażania wraz ze zmieniającymi się okolicznościami i wymaganiami będzie możliwość jego uzupełniania, poprawiania i udoskonalania.

Plan Odnowy Miejscowości „Naszą Małą Strategię” opracowali mieszkańcy i to oni są jego autorami. Powinni czuć się odpowiedzialni za jego wdrażanie. Gmina Suraz winna wspierać te działania, w szczególności przez opiekę merytoryczną i o ile to możliwe - wspierać finansowo.

Plan Odnowy Miejscowości wsi Zawyki - Ferma uwzględnia dla danego obszaru specyficzne uwarunkowania historyczne, geograficzne, gospodarcze i społeczno – kulturowe. Niniejsze czynniki wyraźnie oddziałują na rozwój lokalnej społeczności.

Wieś Zawyki – Fema w środkowej części gminy i w opinii mieszkańców była pomijana w zakresie inwestycji przez władze samorządowe. Gmina Suraz jest najmniejsza pod względem powierzchni i ludności w województwie podlaskim i nie dysponuje wystarczającym budżetem, aby zrealizować wszystkie potrzeby mieszkańców.

Zgodnie ze statutem sołectwa, organem uchwałodawczym i kontrolnym dla Zawyki - Ferma, jest zebranie wiejskie (zebranie ogółu mieszkańców), natomiast wykonawczym - sołtys. Działalność sołtysa wspomaga Rada Sołecka, która jest organem doradczym. Sołtys ma prawo do brania udziału w sesji i występowania na forum Rady Miejskiej w Surazu (nie ma on jednak prawa głosu). W latach 2014r. - 2016 r. oraz 2020r. i 2021r. miejscowość miała możliwość dysponowania i korzystania ze środków funduszu sołeckiego.

2. CHARAKTERYSTYKA MIEJSCOWOŚCI

2.1. Położenie i środowisko przyrodnicze.

Wieś Zawyki-Ferma położona jest w północno-wschodniej Polsce, województwie podlaskim i powiecie białostockim. Od stolicy kraju odległe jest około 150 km a od stolicy województwa 30 km i 6 km od siedziby gminy w Surazhu.

Wieś rozciąga się wzdłuż biegu Narwi na jej prawym brzegu na długości około 300 m. Położona jest w środkowej części gminy pomiędzy Surazhem a Zawykami na przebiegu drogi komunikacyjnej gminy rangi powiatowej. Pod względem powierzchni i ludności Zawyki-Ferma są jedną z najmniejszych wsi na terenie gminy Surazh.

Pod względem geograficznym wieś Zawyki - Ferma położona jest na styku dwóch mezoregionów; Doliny Górnej Narwi i Wysoczyzny Białostockiej. Mezoregiony te wchodzi w skład makroregionu Niziny Północnopodlaskiej, która należy do prowincji Wysoczyzna Podlasko-Białoruskich.

2.2. Środowisko społeczno-gospodarcze

Głównym elementem środowiska przyrodniczego, który warunkuje rozwój wsi jest rzeka Narew. Tereny wiejskie użytkowane jako grunty orne rozciągają się na północ od rzeki na wysokości od 120m do 140 m n.p.m. Na południe od rzeki położone są łąki. Dolina rzeki jest często zalewana podczas wiosennych roztopów i letnich opadów.

Ulicą przez wieś przebiega północna granica Obszaru Chronionego Krajobrazu Doliny Narwi, wchodzącego w skład obszarów Natura 2000. Tereny te upodobały sobie ptaki wodno-błotne, których występuje tu około 100 gatunków.

2.3. Historia wsi Zawyki – Ferma

Pierwsza wzmianka o wsi Zawyki-Ferma pochodzi z 1558 roku. Ówczesnie znajdował się tam folwark i siedziba starosty suraskiego. Z pewnością nie rezydowali tu wszyscy dostojnicy, pełniący funkcję starosty. W XVII wieku w dworze mieszkali zwykle ich zastępcy-podstarostowie m.in. Tomasz Karniewski, zaufany dworzanin Krzysztofa Wiesiołowskiego. W II poł. XVII wieku dwór w Zawykach stał się własnością rodziny Zaleskich. Czterech kolejnych przedstawicieli tego rodu - Jan, Jan Stanisław, Jan Władysław i Piotr Zalescy dzierżawili starostwo. Ich liczne potomstwo chrzczone było w kościele parafialnym w Suraziu, którego plebanem w latach 1679-1716 był Kazimierz Zygmunt, starszy brat Jana Stanisława Zaleskiego. Ostatnim ze starostów suraskich, który mieszkał w folwarku Zawyki był Piotr z Alkantary Ożarowski. Starosta wraz z rodziną mieszkał w drewnianym dworze, położonym nad rozlewiskami Narwi. W otaczających dwór dwóch oficynach mieszkała służba i obsługa dworu, rozlokowane w pobliżu zabudowania gospodarcze, stawy i ogrody zapewniały starostom wygodne życie. Współcześnie po założeniu dworskim nie pozostał niestety żaden ślad. W czasach zaboru pruskiego i rosyjskiego w folwarku mieszkali urzędnicy państwowi. Obecny kształt wsi zawdzięcza prawdopodobnie reformie uwłaszczeniowej z 1864 roku. Ponad stuletni drewniany krzyż morowy (tzw. karawaka), znajdujący się na wschodnim krańcu Zawyk Fermy, jest świadectwem licznych epidemii, które trapiły mieszkańców wsi i całego regionu w minionych stuleciach.

2.4. Środowisko społeczno-gospodarcze

Zawyki-Ferma są jedną z najmniejszych wsi w Gminie Suraż liczącą 34 mieszkańców na koniec 2016 r.

Najważniejsze instytucje obsługujące ludność Zawyk-Fermy znajdują się w Surażu. W budynku administrowanym przez Urząd Miejski zlokalizowane są również; Ośrodek Zdrowia, Apteka, Poczta Polska, Bank Spółdzielczy. W Surażu ponadto znajduje się Ochotnicza Straż Pożarna, zapewniające bezpieczeństwo jego mieszkańców.

Wszystkie instytucje oświatowe obsługujące wieś znajdują się również w Surażu. W ramach Zespołu Szkół i Placówek Oświatowo-Wychowawczych funkcjonuje Przedszkole Samorządowe oraz Szkoła Podstawowa, do których uczęszcza 213 dzieci.

3. DIAGNOZA STANU ISTNIEJĄCEGO

Wieś Zawyki – Ferma jest szczególnie zaniedbaną miejscowością w Gminie Suraż. Przyczyn tego stanu rzeczy należy upatrywać przede wszystkim w niewielkim budżecie gminy oraz operatywności byłych władz samorządowych, a także w samych mieszkańcach. Nie bez znaczenia jest również wielkość samej wsi jej rozwój wymaga dużych nakładów finansowych i zaangażowania mieszkańców.

Trudna sytuacja gospodarcza ma wpływ na sytuację społeczną w samej wsi. Na domiar złego wezbrania wody podczas zimowych roztopów i letnich opadów i powodowanie strat w rolnictwie dodatkowo niekorzystnie wpływa na rozwój miejscowości.

Przesłanki wynikające z diagnozy stanu istniejącego we wsi dają podstawy do naprawy tego stanu rzeczy. Wieś wymaga dalszych inwestycji ale ze względu na swoją wielkość potrzebne jest wsparcie budżetu gminy środkami zewnętrznymi. Władze samorządowe doceniając aktywność i zaangażowanie mieszkańców wsi Zawyki – Ferma będą ubiegać się o takie środki aby zaspokoić podstawowe potrzeby mieszkańców.

4. ANALIZA SWOT

Warunkiem niezbędnym do skutecznego zaplanowania rozwoju miejscowości Zawyki - Ferma jest dobra ocena jej aktualnego stanu oraz wiedza o czynnikach warunkujących jego kierunki rozwoju. Powszechnie stosowanym narzędziem służącym podsumowaniu wszystkich występujących czynników wzrostu i regresu jest analiza SWOT. Przy zastosowaniu tej metody mieszkańcy Zawyk - Fermy ocenili wewnętrzne uwarunkowania rozwoju swojego miasta (słabe i mocne strony) oraz czynniki zewnętrzne (szanse i zagrożenia)

Mocne strony	Słabe strony
<ul style="list-style-type: none">- Czyste środowisko przyrodnicze,- Istniejące walory kulturowe,- Znaczący potencjał rolniczy,- Rezerwy terenów pod inwestycje,- Duże rezerwy wody pitnej,- Występujące zasoby kruszywa,- Różnorodność atrakcji turystycznych,- Rozbudowa infrastruktury	<ul style="list-style-type: none">- Niewystarczające środki na rozwój,- Brak postaw przedsiębiorczych,- Niekorzystne tendencje demograficzne,- Brak większych zakładów pracy,- Niska świadomość ekologiczna,- Niski poziom wykształcenia,- Słabe zagospodarowanie turystyczne,
Szanse	Zagrożenia
<ul style="list-style-type: none">- Położenie geograficzne miejscowości,- Aktywność mieszkańców,- Dobre warunki rozwoju rolnictwa,- Wykorzystanie środków unijnych,- Współpraca zagraniczna ze wschodem, - Wspólna polityka promocyjna z innymi gminami i	<ul style="list-style-type: none">- Położenie z dala od głównych szlaków komunikacyjnych,- Trudne perspektywy rozwoju rolnictwa,- Trudności w dostępie do środków UE,- Biurokratyczne przepisy hamujące rozwój

5. KIERUNKI ROZWOJU MIEJSCOWOŚCI

Położenie geograficzne Zawyk-Fermy nad Narwią oraz w środkowej części gminy determinuje kierunki ich rozwoju. Drugim argumentem są walory kulturowe i przyrodnicze. Trzecim bardzo istotnym czynnikiem jest aktywność mieszkańców wsi Zawyki-Ferma. Wszystko jednak zależy od pozyskania znacznych środków finansowych na poprawę warunków życia mieszkańców wsi.

Ważnym kierunkiem do rozwoju wsi jest wykorzystanie walorów przyrodniczych i kulturowych. W celu poprawy stanu środowiska oraz warunków życia mieszkańców wsi należałoby wybudować we wszystkich posesjach przydomowe oczyszczalnie ścieków z uwagi m.in. na sąsiedztwo obszarów chronionych NATURA 2000.

Ważnym kierunkiem rozwoju wsi jest zaspokojenie potrzeb, kulturalnych, religijnych oraz bezpieczeństwa publicznego.

6. ZADANIA PLANU ODNOWY MIEJSCOWOŚCI

Karta zadania nr 1

Nazwa zadania	Budowa przydomowych oczyszczalni ścieków
Cel zadania	Poprawa warunków bytowych i sanitarnych mieszkańców
Przeznaczenie	Mieszkańcy wsi Zawyki - Ferma
Czas realizacji	2022-2024
Koszty realizacji zadania	100 000 zł
Projekty	1. Wykonanie dokumentacji technicznych oczyszczalni 2. Budowa oczyszczalni

Karta zadania nr 2

Nazwa zadania	Montaż odnawialnych źródeł energii na budynkach prywatnych (mieszkańców wsi Zawyki - Ferma) w szczególności instalacji kolektorów słonecznych i ogniw fotowoltaicznych
Cel zadania	Poprawa warunków bytowych mieszkańców wsi
Przeznaczenie	Mieszkańcy wsi Zawyki - Ferma
Czas realizacji	2017-2024
Koszty realizacji	800 000 zł
Projekty	1. Montaż urządzeń

7. UWARUNKOWANIA REALIZACJI PLANU

Odpowiedzialność za wdrożenie Planu Odnowy Miejscowości Zawyki – Ferma spoczywać będzie na Radzie Miejskiej oraz Burmistrzu Suraza

Zgodnie z zapisami Ustawy o samorządzie gminnym Burmistrz Suraza, odpowiada za inicjowanie, formułowanie, zabezpieczenie środków finansowych i realizację zadań gminy, a więc za programowanie i realizację celów strategicznych oraz za monitorowanie i nadzór nad całością działań podejmowanych w Gminie na rzecz rozwoju. W rękach Burmistrza Suraza skupiają się wszystkie działania związane z wdrażaniem Planu Odnowy Miejscowości Zawyki – Ferma.

Rada Miejska uchwalając POM określiła główne kierunki polityki rozwoju na poziomie miejscowości. Odpowiedzialnym za wybór bezpośrednich wykonawców inwestycji oraz dostawców usług i towarów, a także za wykonanie wszelkich zaplanowanych i finansowych działań niezbędnych dla osiągnięcia wyznaczonych celów będzie Burmistrz Suraza.

Za przeprowadzenie przetargów na inwestycje i usługi związane z realizacją projektów zawartych w POM odpowiadać będą wyznaczeni pracownicy Urzędu Miejskiego.

Za gromadzenie odpowiedniej dokumentacji i danych pozwalających na pełną kontrolę sposobu realizacji projektu odpowiedzialni będą wyznaczeni pracownicy Urzędu Miejskiego w Surażu.

Podstawową zasadą, na której opierać się będzie zarządzanie planem jest zasada zrównoważonego rozwoju. Podstawą wdrażania musi być zintegrowane działanie.

Aby zapewnić szeroki udział społeczny w działaniach konsultacyjnych i koordynacyjnych pracy nad planem Burmistrz Suraża, na Sesji Rady Miejskiej będzie:

- rekomendował Radzie Miejskiej dokumenty programowe ważne dla polityki rozwoju miejscowości,
- rekomendował Radzie Miejskiej propozycje zmian w dokumentach programowych.

8. SPOSOBY MONITOROWANIA, OCENY I KOMUNIKACJI SPOŁECZNEJ

W celu zapewnienia efektywnego i oszczędnego wydatkowania publicznych środków finansowych stworzono spójny system monitorowania programu. Odpowiedzialność za monitorowanie Planu spoczywać będzie na Komisji ds. Planowania Strategicznego, która będzie dokonywać okresowych przeglądów wdrażania programu lokalnego. Bieżący monitoring sprawowany będzie przez instytucję zarządzającą programem w Urzędzie Miejskim czyli Burmistrza Suraża a w jego imieniu Sekretarza Gminy. Organy te zobligowane są do raportowania raz w roku z realizacji wdrażania planu rozwoju lokalnego i na koniec inwestycji - raport końcowy.

Dla prawidłowego monitorowania niezbędne jest śledzenie zarówno postępów w realizacji celów Planu, jak i materializujących się priorytetów i działań. Ma to umożliwić ocenę prawidłowości i efektywności zadań oraz sprawne i elastyczne reagowanie na zmiany.

Analiza powinna odbywać się w dwóch płaszczyznach, obejmujących ewolucję sytuacji wewnętrznej gminy oraz zmiany zachodzące w jej otoczeniu.


System monitorowania POM obejmował będzie obserwację realizacji celów i priorytetów rozwoju oraz realizację programu i projektów z niego wynikających. W związku z tym Plan będzie monitorowany i oceniany poprzez następujące wskaźniki:

1. Liczba km zbudowanych i zmodernizowanych dróg.
2. Liczba nowopowstałych i zmodernizowanych obiektów użyteczności publicznej
3. Liczba nowych i utrzymanych miejsc pracy.
4. Liczba osób podejmujących własną działalność gospodarczą.
5. Liczba użytkowników korzystających z Internetu.
6. Liczbę i jakość oddanych urządzeń wodociągowych i urządzeń służących odprowadzaniu i zagospodarowaniu ścieków bytowych.

System monitorowania planu rozwoju ma zapewnić:

- kontrolę efektywnej realizacji przyjętych programów, osiągniętych rezultatów i wpływu, jaki wywierają podejmowane działania,
- skuteczne informowanie i ocena realizacji - wdrażanie celów i priorytetów.

Monitoring powinien umożliwić korygowanie działań, które nie przynoszą planowanych efektów, reagowanie na zmiany sytuacji w regionie.

Przewodniczący Rady Miejskiej

Agnieszka Edyta Filipczuk-Żamojda

SURAŻ

PROTOKÓŁ GŁOSOWANIA z dnia 31 sierpnia 2022 r.

Głosowanie jawne

Liczba uprawnionych do głosowania: 15

Liczba oddanych głosów: 13

Punkt porządku obrad	Przedmiot głosowania	Za	Przeciw	Wstrzymujący
6	Projekt uchwały w sprawie zmiany uchwały w sprawie przyjęcia i zatwierdzenia Planu Odnowy Miejscowości Zawyki-Ferma.	13	0	0

Rezultat głosowania: **Przyjęto**

Głosy oddane:

Krzysztof Bibulowicz	ZA
Mirosław Danilczuk	ZA
Julita Dziemianiuk	ZA
Agnieszka Edyta Filipczuk-Żamojda	ZA
Ignacy Karczewski	ZA
Agnieszka Kłosko	ZA
Iwona Nowicka	ZA
Bogdan Owczarczuk	ZA
Krzysztof Pańkowski	ZA
Adam Sosnowski	ZA
Wiesław Marian Wołoszczyk	ZA
Halina Wyszowska	ZA
Teresa Zimnoch	ZA

**UCHWAŁA NR XXXIII/213/22
RADY MIEJSKIEJ W SURAZU**

z dnia 31 sierpnia 2022 r.

w sprawie zmiany uchwały w sprawie zatwierdzenia Planu Odnowy Miejscowości Kowale

Na podstawie art. 18 ust. 2 pkt 6 ustawy z dnia 8 marca 1990 r. o samorządzie gminnym (t.j. Dz. U. z 2022 r. poz. 559 z późn. zm.) Rada Miejska w Surazie uchwala, co następuje:

§ 1. W Uchwale Nr XV/72/16 Rady Miejskiej w Surazie z dnia 12.02.2016 r. w sprawie zatwierdzenia Planu Odnowy Miejscowości Kowale wprowadza się następujące zmiany:

- 1) tytuł uchwały otrzymuje brzmienie „w sprawie zatwierdzenia Planu Odnowy Miejscowości Kowale na lata 2016 – 2024”.
- 2) Plan Odnowy Miejscowości Kowale na lata 2016 – 2024 otrzymuje brzmienie określone w załączniku do niniejszej uchwały.

§ 2. Wykonanie uchwały powierza się Burmistrzowi Surazie.

§ 3. Uchwała wchodzi w życie z dniem podjęcia.

Przewodniczący Rady
Miejskiej w Surazie

Przewodniczący Rady Miejskiej

**Agnieszka Edyta Filipczuk-
Żamojda**

Agnieszka Edyta Filipczuk-Żamojda

Załącznik Nr 1 do Uchwały Nr XXXIII/213/22

Rady Miejskiej w Suraziu

z dnia 31.08.2022 r.

**PLAN ODNOWY
MIEJSCOWOŚCI
KOWALE
NA LATA 2016-2024**

Spis treści

1. Wstęp	3
2. Charakterystyka miejscowości	4
- Środowisko przyrodnicze	4
- Środowisko kulturowe	4
- Środowisko gospodarcze	5
3. Diagnoza stanu istniejącego	6
4. Analiza SWOT	7
5. Kierunek rozwoju miejscowości	8
6. Zadania planu odnowy wsi	9
7. Uwarunkowania realizacji planu odnowy wsi	12

1. Wstęp

Plan Odnowy Wsi Kowale opracowany został w celu rozwoju miejscowości i pozyskania środków pomocowych.

Plan opracowany został przy udziale mieszkańców podczas zebrania wiejskiego w świetlicy wiejskiej w miejscowości Kowale.

Opracowany Plan Odnowy Miejscowości nie jest dokumentem zamkniętym. Na każdym etapie jego wdrażania wraz ze zmieniającymi się okolicznościami i wymaganiami będzie możliwość jego uzupełniania, poprawiania i udoskonalania.

Plan Odnowy Miejscowości „Naszą Małą Strategię” opracowali mieszkańcy i to oni są jego autorami. Powinni czuć się odpowiedzialni za jego wdrażanie. Gmina Suraż winna wspierać te działania, w szczególności przez opiekę merytoryczną i o ile to możliwe - wspierać finansowo.

Plan Odnowy Miejscowości wsi Kowale uwzględnia dla danego obszaru specyficzne uwarunkowania historyczne, geograficzne, gospodarcze i społeczno – kulturowe. Niniejsze czynniki wyraźnie oddziałują na rozwój lokalnej społeczności.

Wieś Kowale leży na północnym skraju gminy Suraż i w opinii mieszkańców była pomijana w zakresie inwestycji przez władze samorządowe. Gmina Suraż jest najmniejsza pod względem powierzchni i ludności w województwie podlaskim i nie dysponuje wystarczającym budżetem, aby zrealizować wszystkie potrzeby mieszkańców.

Zgodnie ze statutem sołectwa, organem uchwałodawczym i kontrolnym dla wsi Kowale, jest zebranie wiejskie (zebranie ogółu mieszkańców), natomiast wykonawczym - sołtys. Działalność sołtysa wspomaga Rada Sołecka, która jest organem doradczym. Sołtys ma prawo do brania udziału w sesji i występowania na forum Rady Miejskiej w Surażu (nie ma on jednak prawa głosu).

Zebrane potrzeby mieszkańców i zadania do realizacji zgodne są z głównymi dokumentami strategicznymi gminy Suraż.

2. Charakterystyka miejscowości.

Środowisko przyrodnicze

Wieś Kowale położona jest w północno - wschodniej Polsce, województwie podlaskim, powiecie białostocki, gminie Suraz. Siedziba gminy odległa jest o 4 km, siedziba władz powiatowych i wojewódzkich znajduje się 20 km od Kowal, w Białymstoku.

Wieś liczy 61 mieszkańców zatrudnionych głównie w rolnictwie. Powierzchnia obrębu wsi wynosi 280,31 ha w tym ponad 60% to grunty orne, 15% lasy, łąki 10%, 10% tereny zabudowane i 5% nieużytki i wody.

Wieś położona jest nad rzeką Kowalówką, dopływem Narwi, która stanowi południową granicę z gruntami miasta Suraz. Dominują tu głównie łąki i pastwiska, częściowo porośnięte olszyną. Od zachodu wieś otaczają wilgotne siedliska Leżne wchodzące w skład otuliny Narwiańskiego Parku Narodowego. Od wschodu wieś otoczona jest siedliskami borowymi i grądowymi. Od północy grunty orne wsi sąsiadują z wsiami Borowskie w gminie Turośń Kościelna.

Ukształtowanie terenu tworzy merona falista Wysoczyzny Białostockiej. Deniwelacje względne w granicach gruntów wsi sięgają 5m, najniższe miejsce znajduje się w dolinie Kowalówki na poziomie 123m npm, najwyższe na północ od wsi na wysokości 138 m npm.

Środowisko kulturowe

Najstarsze ślady osadnictwa w okolicach wsi nad rzeką Kowalówką, zlokalizowano w postaci stanowisk archeologicznych z epoki kamienia, brązu i żelaza. Pierwsza wzmianka historyczna pochodzi z 1533r. i dotyczy sporu urzędników surażskich z lekarzem królowej Bony, zwanym Lisem o ziemię zwane Kowale.

Wieś założona została na początku XVI w jako osada służebna wobec zamku Surażskiego. Kowale znajdowały się wówczas w granicach Wielkiego Księstwa Litewskiego, a jej pierwsi mieszkańcy należeli do parafii prawosławnej, a następnie unickiej w Suraz. W połowie XVIII w właścicielami Kowal byli Wilczewscy, za sprawą których mieszkańcy Kowal zmienili wyznanie na katolickie i przeszli do parafii Turośń Kościelna.

Do dzisiaj występujące w Kowalach nazwiska w większości są pochodzenia wschodniosłowiańskiego. Większość mieszkańców wsi trudni się rolnictwem, kilkanaście osób

pracuje w sąsiednich miejscowościach: Surażu, Łapach, Białymstoku. W strukturze wiekowej dominują osoby w wieku poprodukcyjnym. W strukturze wsi ponad 60% stanowią kobiety.

Dzieci z Kowal dowożone są gminnym autobusem do przedszkola samorządowego, szkoły podstawowej oraz publicznego gimnazjum w Surażu. Opiekę lekarską zapewnia Niepubliczny Zakład Opieki Zdrowotnej w Surażu. W Surażu znajdują się inne instytucje obsługujące wieś, jak: bank, apteka, sklep, Urząd Miejski w Surażu, Miejsko- Gminny Ośrodek Kultury i Biblioteka Publiczna oraz Miejsko – Gminny Ośrodek Pomocy Społecznej.

Środowisko gospodarcze

We wsi znajduje się świetlica wiejska, przystanek zlokalizowany jest 700m od wsi przy drodze powiatowej Białystok - Suraż. Przez teren gruntów wsi przebiegają jeszcze dwie drogi powiatowe: Turośń Kościelna – Kowale oraz Borowskie Michały – Dołki o mniejszym znaczeniu. Przez wieś prowadzi wybrukowana ulica, której przedłużeniem jest asfaltowa droga do przystanku autobusowego.

Wieś jest zwodociągowana i stelefonizowana niemal w 100%. Brak jest sieci gazowej i kanalizacyjnej, 90% mieszkańców korzysta z przydomowych oczyszczalni ścieków wybudowanych przy udziale środków z Wojewódzkiego Funduszu Gospodarki Wodnej w Białymstoku, ze środków budżetu Gminy oraz wkładu własnego mieszkańców wsi Kowale. Na zachód od wsi przebiega linia wysokiego napięcia 400 kV. Przez teren wsi przebiega również infrastruktura pasywnej sieci szerokopasmowej zrealizowana w ramach Projektu „Sieć Szerokopasmowa Polski Wschodniej – województwo podlaskie”. Wieś objęta jest systemem zorganizowanego wywozu odpadów oraz programem selektywnej zbiórki odpadów realizowanej w gminie Suraż.

Większość mieszkańców utrzymuje się z rolnictwa, jednak dominują małe niskotowarowe gospodarstwa. Kilkanaście osób zatrudnionych jest poza rolnictwem i dojeżdża do okolicznych miast. We wsi zarejestrowane są trzy podmioty gospodarcze, funkcjonuje agroturystyka jako dodatkowa działalność rolnicza.

Alternatywą dla mieszkańców może być turystyka. Drogą powiatową: Turośń Dolna – Suraż przebiegają dwa szlaki rowerowe; Podlaski Szlak Bociani i Rowerowa Obwodnica Narwiańskiego Parku Narodowego. W sąsiednich miejscowościach: Suraż i Borowskie zlokalizowane są obiekty krajoznawcze, noclegowe i gastronomiczne, gospodarstwo agroturystyczne.

3. Diagnoza stanu istniejącego

Wieś Kowale wyróżnia spośród innych wsi w gminie i województwie ciekawa przeszłość, do której nawiązując można budować tożsamość mieszkańców. Wieś położona jest na uboczu, gwarantującym spokój wypoczynku. Przemawiają za tym również walory środowiska przyrodniczego NPN i kulturowego w postaci tradycyjnego budownictwa, krzyży przydrożnych, stanowisk archeologicznych.

Miejscowość jest dostępna komunikacyjnie dzięki kursowaniu autokaru szkolnego. 700m od wsi znajduje się przystanek komunikacji samochodowej PKS ze słabą częstotliwością kursów do Białegostoku (20km), Suraża (4km), Łap (16km). Mieszkańcy dojeżdżają do kościoła w Turośni Kościelnej własnymi pojazdami, częściowo po drodze gruntowej, będącej w złym stanie.

Obecnie wieś ma charakter rolniczy, ale posiada duży potencjał do rozwoju turystyki. Większość mieszkańców wsi utrzymuje się z rolnictwa, ale są to osoby w podeszłym wieku. We wsi funkcjonuje Rada Sołecka, Ochotnicza Straż Pożarna, Stowarzyszenie Cichy Zakątek Kowale, gdzie członkami jest młodzież. Mieszkańcy spotykają się w świetlicy na nabożeństwach, imprezach okolicznościowych i dorocznym festynie z okazji odpustu parafialnego. Ze świetlicy korzystają dzieci i młodzież.

Wieś ma charakter ulicówki zabudowanej po obu stronach. Co roku przez władze gminy organizowana jest akcja posesja oraz konkurs na najciekawsze posesje w gminie. Przyczynia się to do poprawy wyglądu wsi oraz motywuje mieszkańców do dbania o własne obejścia. Poprawy wymaga stan drogi i chodników we wsi, droga dojazdowa do kościoła, most na rzece Kowalówce.

4. Analiza SWOT

Analiza SWOT została opracowana przez mieszkańców wsi Kowale przy pomocy Burmistrza i Sekretarza Urzędu Miejskiego w Suraziu na zebraniu wiejskim w świetlicy wiejskiej.

Mocne strony	Słabe strony
<ul style="list-style-type: none">-Czyste środowisko przyrodnicze,-Lokalizacja świetlicy,-Działalność młodzieży, OSP,-Wierność tradycjom,-Przebieg szlaków rowerowych,-Istniejąca infrastruktura techniczna,-Poprawa stanu środowiska,-Stowarzyszenie Cichy Zakątek Kowale,-Istniejące walory kulturowe,	<ul style="list-style-type: none">-Mało podmiotów gospodarczych,-Zły stan świetlicy wiejskiej,-Zły stan drogi i chodników we wsi,-Zły stan drogi do kościoła,-Oddalenie przystanku PKS,-Mała liczba organizacji i inicjatywy,-Brak instytucji usługowych,-Niewystarczające środki na rozwój,-Słabe zagospodarowanie turystyczne,-znaczny odsetek osób słabo wykształconych,
Szanse	Zagrożenia
<ul style="list-style-type: none">-Aktywizacja działalności kulturalnej,-Rozwój agroturystyki,-Życzliwość władz samorządowych,-Dostępność środków unijnych,-Poprawa infrastruktury technicznej,-Możliwość wpływu na władze,	<ul style="list-style-type: none">-Słaba świadomość ekologiczna,-Starzenie się społeczeństwa,-Częste zmiany przepisów prawa,-Upadające rolnictwo,-Zniechęcenie i apatia,-Niski przyrost naturalny,

5. Kierunki rozwoju miejscowości

Kierunki rozwoju wsi Kowale związane są z rolnictwem i turystyką ze względu na walory przyrodnicze i kulturowe. Rolnictwo jako dominująca dziedzina gospodarki zapewnia utrzymanie mieszkańcom. Programy rolno - środowiskowe umożliwiają rolnikom dopłaty unijne oraz produkcję zdrowej żywności. Produkty ekologiczne mogą być poszukiwane przez turystów i zdobywane na miejscu. Funkcję rolniczą można łączyć z turystyczną poprzez działalność agroturystyczną.

Atrakcyjne położenie wsi Kowale w sąsiedztwie Narwiańskiego Parku Narodowego, nad rzeką i w otoczeniu lasów czyni ją bardzo atrakcyjną dla wypoczynku. Historia wsi, zabytki archeologiczne i etnograficzne mogą być celem zainteresowania turystów, promocji i rozwoju wsi. W jej sąsiedztwie przebiegają już szlaki rowerowe, planowana jest budowa wieży widokowej. We wsi osiadają nowi mieszkańcy przybyli z miast i remontują stare domy.

Atrakcyjność wsi podniosą w najbliższych latach planowane inwestycje, które wpłyną na jej wizerunek i poprawę warunków życia mieszkańców. Kontynuowana będzie m. in. budowa przyzagrodowych oczyszczalni ścieków przy udziale i pomocy gminy Suraz w pozyskiwaniu środków zewnętrznych. We współpracy z powiatem białostockim i gminy remontowana będzie droga w kierunku Turośni Kościelnej oraz przebudowana droga powiatowa Nr 1518B Turośń Kościelna – Borowskie Gziki – Kowale – Suraz na odcinku obejmującym skrzyżowanie z drogą gminną Nr 106625B w miejscowości Kowale.

Planowany jest również kapitalny remont drogi gminnej Nr 106625B we wsi Kowale obejmujący przebudowę drogi, remont chodników i wjazdów na posesje oraz wykonana zostanie stała organizacja ruchu w celu poprawy bezpieczeństwa użytkowników.

Estetykę wsi można będzie poprawić również poprzez dbałość o posesje.

Największe znaczenie dla rozwoju wsi Kowale będzie miał remont świetlicy wiejskiej i aktywizacja działalności kulturalnej. Remont obejmował będzie kompleksową termomodernizację budynku z wykorzystaniem odnawialnych źródeł energii zarówno do celów grzewczych, jak również ogniw fotowoltaicznych do jej wytwarzania. Świetlica wykorzystywana będzie na imprezy okolicznościowe, spotkania mieszkańców. Można w niej urządzić małe muzeum kowalstwa a na poddaszu miejsca noclegowe dla turystów.

Organizowane będą festyny związane z odpustem parafialnym, nawiązujące do starej tradycji.

6. Zadania Planu Odnowy Wsi

Karta zadania nr 1
Budowa przydomowych oczyszczalni ścieków
Cel – poprawa warunków bytowych i sanitarnych mieszkańców wsi
Projekty: Wykonanie dokumentacji technicznych oczyszczalni Budowa przydomowych oczyszczalni ścieków we wsi
Czas realizacji: 2022 – 2024
Koszty realizacji zadania: 300 000 zł

Karta zadania nr 2
Zagospodarowanie turystyczne okolicy wsi
Cel – promocja walorów turystycznych
Projekty: 1. Wydanie mapy krajoznawczej 2. Oznakowanie ścieżki spacerowej do NPN 3. Budowa wieży widokowej przez NPN
Czas realizacji: 2020 – 2023
Koszty realizacji zadania: 1. 5.000 zł 2. 1.000 zł 3. 50.000zł

Karta zadania nr 3
Termomodernizacja budynku świetlicy wiejskiej we wsi Kowale z wykorzystaniem odnawialnych źródeł energii, zagospodarowaniem terenu i jej otoczenia oraz zakup wyposażenia
Cel – świetlica wiejska miejscem integracji mieszkańców i turystów
Projekty: 1. Aktualizacja dokumentacji technicznej 2. Remont świetlicy wiejskiej z wykorzystaniem odnawialnych źródeł energii wraz z zagospodarowaniem terenu 3. Organizacja izby tradycji 4. Zakup wyposażenia świetlicy
Czas realizacji: 2016 – 2024
Koszty realizacji zadania: 1. 15.000 zł 2. 319.753 zł 3. 10.000 zł 4. 10.000 zł

Karta zadania nr 4	
Nazwa zadania	Budowa Sieci Wodociągowej we wsi Kowale
Cel zadania	Poprawa warunków bytowych i sanitarnych mieszkańców
Przeznaczenie	Mieszkańcy wsi Kowale
Czas realizacji	2022-2024
Koszty realizacji	180 000 zł
Projekty	<ol style="list-style-type: none"> 1. Wykonanie dokumentacji technicznej 2. Budowa Sieci Wodociągowej

Karta zadania nr 5	
Budowa drogi z Kowal do Borowskich Gzików	
Cel – poprawa dostępności komunikacyjnej do kościoła i na pola	
Projekty: <ol style="list-style-type: none"> 1. Wykonanie dokumentacji technicznej drogi 2. Budowa drogi 	
Czas realizacji: 2020 – 2023	
Koszty realizacji zadania: <ol style="list-style-type: none"> 1. 10.000 zł 2. 150.000 zł 	

Karta zadania nr 6
Budowa zbiornika retencyjnego
Cel- poprawa warunków bytowych mieszkańców
Projekty: 1. Budowa zbiornika retencyjnego
Czas realizacji: 2022 – 2024
Koszty realizacji zadania: 1. Budowa zbiornika retencyjnego 365 682 zł

Karta zadania nr 7
Montaż odnawialnych źródeł energii na budynkach prywatnych (mieszkańców wsi Kowale) w szczególności instalacji kolektorów słonecznych i ogniw fotowoltaicznych
Cel- poprawa warunków bytowych mieszkańców
Projekty: 1. Montaż urządzeń
Czas realizacji: 2016 – 2022
Koszty realizacji zadania: 1. 800.000 zł

7. Uwarunkowania realizacji planu odnowy wsi

Realizacja planu odnowy wsi uzależniona jest od jego akceptacji przez Radę Sołecką oraz Radę Miejską w Surazhu. Planowane przedsięwzięcia ujęte zostaną w wieloletnim planie inwestycyjnym Gminy Surazh na lata 2016-2024, związanym z możliwością pozyskiwania środków unijnych. Harmonogram finansowy wdrażania „Planu Odnowy miejscowości wsi Kowale na lata 2016- 2023” jedynie wskazuje możliwości realizacji wybranych zadań lub przedsięwzięć. W szczególności zadania powinny być finansowane ze środków:

- a) Budżetu gminy, funduszy celowych, funduszu sołeckiego,
- b) Podmiotów gospodarczych,
- c) Środków własnych mieszkańców,
- d) Regionalnego programu operacyjnego (RPO) województwa podlaskiego na lata 2014 – 2020 w ramach wsparcia UE,
- e) Programu Rozwoju Obszarów Wiejskich na lata 2016 – 2020 w ramach wsparcia UE,
- f) Pozostałych programów Operacyjnych Unii Europejskiej,
- g) Budżetu powiatu,
- h) Budżetu państwa.

Ustawa o finansach publicznych wprowadza wieloletnią prognozę finansową (WPF). Jest to mechanizm zarządzania finansami gminy, który ma ulepszyć racjonalność gospodarowania środkami publicznymi. Niektóre większe zadania inwestycyjne przyjęte do realizacji w ramach Planu Odnowy Miejscowości powinny znaleźć się w wieloletnim programie inwestycyjnym gminy.

Jednym z elementów finansowania realizacji zadań jest fundusz sołecki wyodrębniony z budżetu gminy z przeznaczeniem na poprawę warunków życia mieszkańców, tworzony na podstawie ustawy o funduszu sołeckim. Środki z funduszu sołeckiego muszą być przeznaczone na realizację zadań, które będą służyły poprawie życia mieszkańców danej miejscowości oraz sołectwa. Ponadto muszą należeć do zadań własnych gminy i powinny być zgodne ze Strategią Rozwoju Gminy oraz Planem Odnowy Miejscowości.

Plan odnowy wsi będzie monitorowany co roku przez Urząd Miejski w Surazhu i korygowany w zależności od możliwości pozyskania źródeł zewnętrznych finansowania. W tej sprawie odbywać się będą konsultacje z mieszkańcami wsi Kowale.

Przewodniczący Rady Miejskiej
Q.F.2.
Agnieszka Edyta Filipczuk-Żamojda

SURAŻ

PROTOKÓŁ GŁOSOWANIA z dnia 31 sierpnia 2022 r.

Głosowanie jawne

Liczba uprawnionych do głosowania: 15

Liczba oddanych głosów: 13

Punkt porządku obrad	Przedmiot głosowania	Za	Przeciw	Wstrzymujący
7	Projekt uchwały w sprawie zmiany uchwały w sprawie zatwierdzenia Planu Odnowy Miejscowości Kowale.	13	0	0

Rezultat głosowania: **Przyjęto**

Głosy oddane:

Krzysztof Bibulowicz	ZA
Mirosław Danilczuk	ZA
Julita Dziemianiuł	ZA
Agnieszka Edyta Filipczuk-Żamojda	ZA
Ignacy Karczewski	ZA
Agnieszka Kłosko	ZA
Iwona Nowicka	ZA
Bogdan Owczarczuk	ZA
Krzysztof Pańkowski	ZA
Adam Sosnowski	ZA
Wiesław Marian Wołoszczyk	ZA
Halina Wyszowska	ZA
Teresa Zimnoch	ZA

**UCHWAŁA NR XXXIII/214/22
RADY MIEJSKIEJ W SURAŻU**

z dnia 31 sierpnia 2022 r.

w sprawie zmiany uchwały w sprawie zatwierdzenia Planu Odnowy Miejscowości Doktorce

Na podstawie art. 18 ust. 2 pkt 6 ustawy z dnia 8 marca 1990 r. o samorządzie gminnym (t.j. Dz. U. z 2022 r. poz. 559 z późn. zm.) Rada Miejska w Surażu uchwala, co następuje:

§ 1. W Uchwale Nr XLIV/226/10 Rady Miejskiej w Surażu z dnia 25.05.2010 r. w sprawie zatwierdzenia Planu odnowy miejscowości Doktorce wprowadza się następujące zmiany:

- 1) tytuł uchwały otrzymuje brzmienie „w sprawie zatwierdzenia Planu Odnowy Miejscowości Doktorce na lata 2022 – 2028”.
- 2) Plan Odnowy Miejscowości Doktorce na lata 2022 – 2028 otrzymuje brzmienie określone w załączniku do niniejszej uchwały.

§ 2. Wykonanie uchwały powierza się Burmistrzowi Suraża.

§ 3. Uchwała wchodzi w życie z dniem podjęcia.

Przewodniczący Rady
Miejskiej w Surażu


Przewodniczący Rady Miejskiej

Agnieszka Edyta Filipczuk-

Żamojda
Agnieszka Edyta Filipczuk-Żamojda

Załącznik Nr 1 do Uchwały Nr XXXIII/214/22

Rady Miejskiej w Surazhu

z dnia 31.08.2022 r.

PLAN ODNOWY MIEJSCOWOŚCI DOKTORCE



Spis treści

1. Wstęp.....	3
2. Charakterystyka miejscowości.....	3
3. Diagnoza stanu istniejącego.....	4
4. Analiza SWOT.....	5
5. Kierunki rozwoju miejscowości.....	6
6. Zadania programu.....	7
7. Uwarunkowania realizacji planu.....	8
8. Sposoby monitorowania, oceny i komunikacji społecznej.....	9

1. WSTĘP

Plan Odnowy Miejscowości Doktorce opracowany został w celu pozyskania środków pomocowych z Programu Rozwoju Obszarów Wiejskich na lata 2014 – 2020.

Plan Odnowy miejscowości Doktorce jest zgodny z głównymi dokumentami strategicznymi Gminy Suraz i Województwa Podlaskiego;

- „Strategia rozwoju Województwa Podlaskiego – opracowany przez władze lokalne województwa podlaskiego;
- „Strategia rozwoju obszaru funkcjonalnego Zielone Płuca Polski”;
- Strategia zrównoważonego rozwoju Stowarzyszenia Gmin Górnej Narwi” – opracowany przez stowarzyszenie gmin położonych na terenie Narwiańskiego Parku Narodowego,
- „Program Ochrony Środowiska dla Gminy Suraz” – opracowany przez Urząd Miejski w Surazu.

2. CHARAKTERYSTYKA MIEJSCOWOŚCI

Doktorce liczą około 190 mieszkańców i są trzecią pod względem wielkości miejscowością w gminie po mieście Suraz i wsi Zawyki. Jeszcze 30 lat temu wieś liczyła około 360 mieszkańców. Wieś powstała w uroczysku Szczechłowszczyzna, po pomiarze włócznej w połowie XVI w jako uposażenie lekarza (doktora) Królowej Bony Macieja z Crayny zwanego „Lisem”.

Przodkowie obecnych mieszkańców wywodzą się głównie z ludności ruskiej o czym świadczą m.in. do dzisiaj występujące tu nazwiska. Początkowo wieś należała do unickiej parafii w Zawyki, a obecnie do parafii rzymsko – katolickiej w Strabli. Kościół parafialny jest odległy od wsi o około 1 km i znajduje się po drugiej stronie rzeki.

Większość mieszkańców utrzymuje się z niskotowarowego rolnictwa, również dzięki dopłatom z Unii Europejskiej. We wsi ponadto znajduje się sklep spożywczy.

3. DIAGNOZA STANU ISTNIEJĄCEGO

Doktorce stały się znaną miejscowością po wybudowaniu tu czterech ośrodków wypoczynkowych w latach 70-tych XX w. Swoją bazę wypoczynkową mieli tu pracownicy BZPB Fasty, Zakładów Drobiarskich, PKP, ZHP. Liczba miejsc noclegowych głównie w domkach campingowych przekraczała nawet liczbę ludności wsi.

Po zmianach ustrojowych i gospodarczych załamał się system zorganizowanego wypoczynku i ośrodki zaczęły podupadać. Zahamowało to również rozwój miejscowości, czego przykładem była likwidacja jednego ze sklepów spożywczych, przeniesienie Gimnazjum Publicznego do Suraza.

Taka sytuacja nie napawa optymizmem, co odbija się również na niezadowoleniu lokalnego społeczeństwa. Oczekuje ono konkretnych działań w celu polepszenia warunków życia, stworzeniu nowych miejsc pracy oraz powstania obiektu publicznego służącego potrzebom mieszkańców.

4. ANALIZA SWOT

Warunkiem niezbędnym do skutecznego zaplanowania rozwoju miejscowości Doktorce jest dobra ocena jej aktualnego stanu oraz wiedza o czynnikach warunkujących jego kierunki rozwoju. Powszechnie stosowanym narzędziem służącym podsumowaniu wszystkich występujących czynników wzrostu i regresu jest analiza SWOT. Przy zastosowaniu tej metody mieszkańcy Doktorc ocenili wewnętrzne uwarunkowania rozwoju swojego miasta (słabe i mocne strony) oraz czynniki zewnętrzne (szanse i zagrożenia).

Mocne strony	Słabe strony
<ul style="list-style-type: none">• Czyste środowisko przyrodnicze• Istniejące walory kulturowe• Znaczący potencjał rolniczy• Rezerwy terenów pod inwestycję• Duże rezerwy wody pitnej• Występujące zasoby kruszywa• Brak ciężkiego przemysłu• Różnorodność atrakcji turystycznych• Rozbudowa infrastruktury technicznej	<ul style="list-style-type: none">• Niewystarczające środki na rozwój• Brak postaw przedsiębiorczych• Niekorzystne tendencje demograficzne• Brak większych zakładów pracy• Niska świadomość ekologiczna• Niski poziom wykształcenia• Brak zaufania do władz samorządowych• Słabe zagospodarowanie turystyczne• Akty wandalizmu ze strony młodzieży
Szanse	Zagrożenia
<ul style="list-style-type: none">• Położenie geograficzne miejscowości• Rozwój ośrodków wypoczynkowych• Dobre warunki rozwoju rolnictwa• Wykorzystanie środków unijnych• Współpraca zagraniczna ze wschodem• Wspólna polityka promocyjna z innymi gminami i organizacjami pozarządowymi	<ul style="list-style-type: none">• Położenie z dala od głównych szlaków komunikacyjnych• Trudne perspektywy rozwoju rolnictwa• Trudności w dostępie do Środków UE• Biurokratyczne przepisy hamujące rozwój• Możliwość występowania awarii kanalizacji, gazociągu, linii energetycznych

5. KIERUNKI ROZWOJU MIEJSCOWOŚCI

Przyszłość wsi Doktorce związana jest z odbudową i wzmocnieniem funkcji turystycznej, z której wieś znana była jeszcze w nie tak odległej przeszłości. Szansą na rozwój miejscowości jest restrukturyzacja ośrodków, pozyskanie nowych inwestorów, co obecnie następuje. Z pewnością znajdzie w nich pracę wielu mieszkańców Doktorc, które staną się znowu znaną miejscowością turystyczną. Przez tereny wsi prowadzą trzy szlaki turystyczne: Podlaski Szlak Bociani, Szlak Włókniarzy, Wodny Narwi, którymi turyści zmierzają do Doktorc. Powstał tu Park Linowy.

Istnieje potrzeba zagospodarowania brzegu rzeki Narew na plażę, pole biwakowe i parking. Miejsce to było dotychczas niezagospodarowane i wykorzystywane w sposób niezorganizowany, powodujący straty w środowisku przyrodniczym. Własność gruntów wspólnoty wiejskiej daje nadzieję na porozumienie z mieszkańcami i stworzenie z prawdziwego zdarzenia plaży.

Duże znaczenie ma też poprawa wizerunku samej miejscowości. W 2008-2009 wykonane zostały we wsi chodniki, które zostały sfinansowane ze środków Starostwa Powiatowego w Białymstoku oraz Gminy Suraz. Gmina wykonała również utwardzenie drogi brukowej przez wieś. Rozwiązania wymagać będzie problem gospodarki ściekowej przez budowę oczyszczalni ścieków.

Ważnym zadaniem będzie stworzenie w Doktorcach obiektu użyteczności publicznej z przeznaczeniem na spotkania, imprezy okolicznościowe mieszkańców, świetlicę wiejską. Miejsce takie przyczyniłoby się do większej integracji mieszkańców.

6. ZADANIA PLANU ODNOWY MIEJSCOWOŚCI

Karta zadania nr 1	
Budowa plaży i pola biwakowego	
Cel – stworzenie warunków do rekreacji, ochrona walorów przyrodniczych	
Projekty: <ol style="list-style-type: none">1. Projekt zagospodarowania plaży i pola biwakowego2. Budowa plaży i pola biwakowego	
Czas realizacji – 2024 r.	
Koszty realizacji zadania: <ol style="list-style-type: none">1. 5 000 zł2. 95 160 zł	

Karta zadania nr 1	
Budowa przydomowych oczyszczalni ścieków	
Cel – poprawa warunków bytowych mieszkańców	
Projekty: <ol style="list-style-type: none">1. Projekty techniczne oczyszczalni2. Budowa oczyszczalni	
Czas realizacji – 2022 - 2024 r.	
Koszty realizacji zadania: <ol style="list-style-type: none">1. 10 000 zł2. 100 000 zł	

7. UWARUNKOWANIA REALIZACJI PLANU

Odpowiedzialność za wdrożenie Planu Odnowy Miejscowości Doktorce spoczywać będzie na Radzie Miejskiej oraz Burmistrzu Suraza.

Zgodnie z zapisami Ustawy o samorządzie gminnym Burmistrz Suraza odpowiada za inicjowanie, formułowanie, zabezpieczenie środków finansowych i realizację zadań gminy, a więc za programowanie i realizację celów strategicznych oraz za monitorowanie i nadzór nad całością działań podejmowanych w Gminie na rzecz rozwoju. W rękach Burmistrza Suraza skupiają się wszystkie działania związane z wdrażaniem Planu Odnowy Miejscowości Doktorce.

Rada Miejska uchwalając POM określiła głównie kierunki polityki rozwoju na poziomie miejscowości. Odpowiedzialnym za wybór bezpośrednich wykonawców inwestycji oraz dostawców usług i towarów, a także za wykonanie wszelkich zaplanowanych i finansowych działań niezbędnych dla osiągnięcia wyznaczonych celów będzie Burmistrz Suraza.

Za przeprowadzenie przetargów na inwestycje i usługi związane z realizacją projektów zawartych w POM odpowiadać będą wyznaczeni pracownicy Urzędu Miejskiego.

Za gromadzenie odpowiedniej dokumentacji i danych pozwalających na pełną kontrolę sposobu realizacji projektu odpowiedzialni będą wyznaczeni pracownicy Urzędu Miejskiego w Surazu.

Podstawową zasadą, na której opierać się będzie zarządzanie planem jest zasada zrównoważonego rozwoju. Podstawą wdrażania musi być zintegrowane działanie.

Aby zapewnić szeroki udział społeczny w działaniach konsultacyjnych i koordynacyjnych pracy nad planem Burmistrz Suraza, na sesji Rady Miejskiej będzie:

- rekomendował Radzie Miejskiej dokumenty programowe ważne dla polityki rozwoju miejscowości,
- rekomendował Radzie Miejskiej propozycje zmian w dokumentach programowych.

8. SPOSOBY MONITOROWANIA, OCENY I KOMUNIKACJI SPOŁECZNEJ

W celu zapewnienia efektywnego i oszczędnego wydatkowania publicznych środków finansowych stworzono spójny system monitorowania programu.

Odpowiedzialność za monitorowanie Planu spoczywać będzie Komisji ds. Planowania Strategicznego, która będzie dokonywać okresowych przeglądów wdrażania programu lokalnego. Bieżący monitoring sprawowany będzie przez instytucję zarządzającą programem w Urzędzie Miejskim czyli Burmistrza Suraza, a w jego imieniu Sekretarza Gminy. Organy te zobligowane są do raportowania raz na kwartał z realizacji wdrażania planu rozwoju lokalnego, raz w roku – raport roczny i na koniec inwestycji – raport końcowy.

Dla prawidłowego monitorowania niezbędne jest śledzenie zarówno postępów w realizacji celów Planu, jak i materializujących się priorytetów i działań. Ma to umożliwić ocenę prawidłowości i efektywności zadań oraz sprawne i elastyczne reagowanie na zmiany. Analiza powinna odbywać się w dwóch płaszczyznach, obejmujących ewolucję sytuacji wewnętrznej gminy oraz zmiany zachodzące w jej otoczeniu.

System monitorowania POM obejmował będzie obserwację realizacji celów i priorytetów rozwoju oraz realizację programu i projektów z niego wynikających. W związku z tym Plan będzie monitorowany i oceniany poprzez następujące wskaźniki:

1. Liczba km zabudowanych i zmodernizowanych dróg.
2. Liczba nowopowstałych i zmodernizowanych obiektów rekreacyjnych.
3. Liczba nowych i utrzymanych miejsc pracy.
4. Liczba osób podejmujących własną działalność gospodarczą.
5. Liczba użytkowników korzystających z internetu.
6. Liczba i jakość oddanych urządzeń wodociągowych.

System monitorowania planu rozwoju ma zapewnić:

- kontrolę efektywnej realizacji przyjętych programów, osiągniętych rezultatów i wpływu, jaki wywierają podejmowane działania,
- skuteczne informowanie i ocena realizacji – wdrażanie celów i priorytetów.

Monitoring powinien umożliwić korygowanie działań, które nie przynoszą planowanych efektów, reagowanie na zmiany sytuacji w regionie.

Przewodniczący Rady Miejskiej

Agnieszka Edyta Filipczuk-Żamojda⁹

SURAŻ

PROTOKÓŁ GŁOSOWANIA z dnia 31 sierpnia 2022 r.

Głosowanie jawne

Liczba uprawnionych do głosowania: 15

Liczba oddanych głosów: 13

Punkt porządku obrad	Przedmiot głosowania	Za	Przeciw	Wstrzymujący
8	Projekt uchwały w sprawie zmiany uchwały w sprawie zatwierdzenia Planu Odnowy Miejscowości Doktorce.	13	0	0

Rezultat głosowania: **Przyjęto**

Głosy oddane:

Krzysztof Bibułowicz	ZA
Mirosław Danilczuk	ZA
Julita Dziemianiuk	ZA
Agnieszka Edyta Filipczuk-Żamojda	ZA
Ignacy Karczewski	ZA
Agnieszka Kłosko	ZA
Iwona Nowicka	ZA
Bogdan Owczarczuk	ZA
Krzysztof Pańkowski	ZA
Adam Sosnowski	ZA
Wiesław Marian Wołoszczyk	ZA
Halina Wyszowska	ZA
Teresa Zimnoch	ZA

**UCHWAŁA NR XXXIII/215/22
RADY MIEJSKIEJ W SURAZU**

z dnia 31 sierpnia 2022 r.

w sprawie zmiany uchwały w sprawie przyjęcia i zatwierdzenia Planu Odnowy Miejscowości Zawyki

Na podstawie art. 18 ust. 2 pkt 6 ustawy z dnia 8 marca 1990 r. o samorządzie gminnym (t.j. Dz. U. z 2022 r. poz. 559 z późn. zm.) Rada Miejska w Surazie uchwala, co następuje:

§ 1. W Uchwale Nr XXIV/128/17 Rady Miejskiej w Surazie z dnia 27.01.2017 r. w sprawie przyjęcia i zatwierdzenia Planu Odnowy Miejscowości Zawyki wprowadza się następujące zmiany:

- 1) tytuł uchwały otrzymuje brzmienie „w sprawie zatwierdzenia Planu Odnowy Miejscowości Zawyki na lata 2017 – 2024”.
- 2) Plan odnowy miejscowości Zawyki na lata 2017 – 2024 otrzymuje brzmienie określone w załączniku do niniejszej uchwały.

§ 2. Wykonanie uchwały powierza się Burmistrzowi Surazie.

§ 3. Uchwała wchodzi w życie z dniem podjęcia.

Przewodniczący Rady
Miejskiej w Surazie

Przewodniczący Rady Miejskiej

Agnieszka Edyta Filipczuk-

Agnieszka Edyta Filipczuk-Żamojda

Załącznik Nr 1 do Uchwały Nr XXXIII/215/22

Rady Miejskiej w Surazhu

z dnia 31.08.2022 r.

PLAN ODNOWY MIEJSCOWOŚCI ZAWYKI NA LATA 2017 - 2024



Spis treści

1. WSTĘP	3
2. CHARAKTERYSTYKA MIEJSCOWOŚCI.....	4
2.1 Położenie i powierzchnia.	4
2.2 Środowisko przyrodnicze.	5
2.3. Historia wsi Zawyki.....	5
2.4. Środowisko społeczno-gospodarcze.....	6
3. DIAGNOZA STANU ISTNIEJĄCEGO.....	8
4. ANALIZA SWOT	9
5. KIERUNKI ROZWOJU MIEJSCOWOŚCI	10
6. ZADANIA PLANU ODNOWY MIEJSCOWOŚCI	11
7. UWARUNKOWANIA REALIZACJI PLANU	13
8. SPOSOBY MONITOROWANIA, OCENY I KOMUNIKACJI SPOŁECZNEJ	14

1. WSTĘP

Plan Odnowy Wsi Zawyki opracowany został w celu rozwoju miejscowości i pozyskania środków pomocowych.

Plan opracowany został przy udziale mieszkańców podczas zebrania wiejskiego w świetlicy wiejskiej w miejscowości Zawyki.

Opracowany Plan Odnowy Miejscowości nie jest dokumentem zamkniętym. Na każdym etapie jego wdrażania wraz ze zmieniającymi się okolicznościami i wymaganiami będzie możliwość jego uzupełniania, poprawiania i udoskonalania.

Plan Odnowy Miejscowości „Naszą Małą Strategię” opracowali mieszkańcy i to oni są jego autorami. Powinni czuć się odpowiedzialni za jego wdrażanie. Gmina Suraz winna wspierać te działania, w szczególności przez opiekę merytoryczną i o ile to możliwe - wspierać finansowo.

Plan Odnowy Miejscowości wsi Zawyki uwzględnia dla danego obszaru specyficzne uwarunkowania historyczne, geograficzne, gospodarcze i społeczno – kulturowe. Niniejsze czynniki wyraźnie oddziałują na rozwój lokalnej społeczności.

Wieś Zawyki leży na północnym brzegu Narwi w środkowej części gminy i w opinii mieszkańców była pomijana w zakresie inwestycji przez władze samorządowe. Gmina Suraz jest najmniejsza pod względem powierzchni i ludności w województwie podlaskim i nie dysponuje wystarczającym budżetem, aby zrealizować wszystkie potrzeby mieszkańców.

Zgodnie ze statutem sołectwa, organem uchwałodawczym i kontrolnym dla Zawyki, jest zebranie wiejskie (zebranie ogółu mieszkańców), natomiast wykonawczym - sołtys. Działalność sołtysa wspomaga Rada Sołecka, która jest organem doradczym. Sołtys ma prawo do brania udziału w sesji i występowania na forum Rady Miejskiej w Surazie (nie ma on jednak prawa głosu). W latach 2014r. - 2016 r. oraz 2020 i 2021 r. miejscowość miała możliwość dysponowania i korzystania ze środków funduszu sołeckiego.

2. CHARAKTERYSTYKA MIEJSCOWOŚCI

2.1 Położenie i powierzchnia.

Wieś Zawyki położona jest w północno-wschodniej Polsce, województwie podlaskim i powiecie białostockim. Od stolicy kraju odległe jest około 150 km a od stolicy województwa 30 km i 6 km od siedziby gminy w Surażu.

Wieś rozciąga się wzdłuż biegu Narwi na jej prawym brzegu na długości około 1,5 km. Położona jest w środkowej części gminy pomiędzy Surażem a Doktorcami na przebiegu głównej drogi komunikacyjnej gminy rangi powiatowej. Pod względem powierzchni i ludności Zawyki są największą wsią na terenie gminy Suraż.

Pod względem geograficznym wieś Zawyki położona jest na styku dwóch mezoregionów; Doliny Górnej Narwi i Wysoczyzny Białostockiej. Mezoregiony te wchodzi w skład makroregionu Niziny Północnopolaskiej, która należy do prowincji Wysoczyzn Podlasko-Białoruskich.



2.2 Środowisko przyrodnicze.

Głównym elementem środowiska przyrodniczego, który warunkuje rozwój wsi jest rzeka Narew. Tereny wiejskie użytkowane jako grunty orne rozciągają się na północ od rzeki na wysokości od 120m do 140 m n.p.m. Na południe od rzeki położone są łąki z wyniesieniem Ostrówek porośniętym młodnikiem sosnowym. Dolina rzeki jest często zalewana podczas wiosennych roztopów i letnich opadów. Na wschód od wsi rozciąga się zwarty kompleks leśny borów sosnowych i mieszanych w wieku 60-80 lat.

Ulicą przez wieś przebiega północna granica Obszaru Chronionego Krajobrazu Doliny Narwi, wchodzącego w skład obszarów Natura 2000. Tereny te upodobały sobie ptaki wodno-błotne, których występuje tu około 100 gatunków. We wsi znajduje się ponad 40 gniazd bociana białego, najwięcej w jednej miejscowości w kraju. W okresie lęgowym przebywa tu stale nawet 150 bocianów. Ich ochrona powinna być szczególną troską mieszkańców, gdyż jest to znakomity powód do promocji miejscowości i jej unikalnej wartości.

2.3. Historia wsi Zawyki

Najstarsze ślady osadnictwa w postaci stanowisk archeologicznych w okolicach Zawyki pochodzą z epoki kamienia, brązu i żelaza. W terenie najbardziej czytelne zachowały się kurhany z IV w oraz średniowieczne grodzisko Ostrówek. W pobliżu uroczyska Klewczyk, gdzie dzisiaj znajdują się dwie kaplice funkcjonowały również średniowieczne cmentarzyska.

Zawyki, zwane w XVI wieku Zawojkami (być może od charakterystycznie meandrującej w pobliżu Narwi), były jedną z największych wsi chłopskich w okolicach Suraza. Z całą pewnością jej początki sięgają przynajmniej II poł. XV wieku, ale pierwsza pisana informacja o jej istnieniu pochodzi dopiero z 1558 roku. Zawyki były wówczas własnością królewską i jako taka, wraz kilkunastoma innymi wsiami, należały do starostwa suraskiego.

Ich obecny, wydłużony kształt, powstał w wyniku pomiaru włócznej przeprowadzonej w 1562 roku. Wieś uzyskała ziemię o powierzchni 30 włók, tj. ok. 480 ha. W 1577 roku posiadała młyn z pięcioma kołami oraz trzy karczmy. Jej mieszkańcami w większości byli chłopci ruskiego pochodzenia, którzy po 1596 roku przeszli na wyznanie unickie, ale obok nich żyli także katolicy uczęszczający do

kościół w Suraziu.

W poł. XVIII wieku Ignacy Karniewski, generał wojsk koronnych, ufundował na potrzeby unitów istniejącą do dziś drewnianą kaplicę pw. Imienia Najświętszej Marii Panny. Jest ona jednym z najcenniejszych zabytków gminy. Obok niej znajduje się kapliczka z cudownym źródłem, pochodząca z tego samego stulecia. W XIX wieku kaplica została przejęta przez Cerkiew prawosławną. Po odzyskaniu niepodległości przez Polskę, w 1919 roku kaplica została przekazana Kościołowi rzymskokatolickiemu.

W latach 1919-1939 Zawyki były siedzibą gminy do której w przejściowo należał nawet Suraz. Po II wojnie światowej Zawyki samodzielną Gromadzką Radą ale z siedzibą w Rynkach. W latach 70 po kolejnej reformie administracyjnej włączone zostały do Gminy Suraz.

2.4. Środowisko społeczno-gospodarcze

Zawyki są największą wsią w Gminie Suraz liczącą w 2021 r 300 mieszkańców. Po wojnie wybudowano tutaj szkołę która funkcjonowała do końca XX w. Obecnie jest własnością Stowarzyszenia Nasze Zawyki i znajduje się tu siedziba OSP, świetlica wiejska wyposażona w komputery i dostęp do Internetu.

Stowarzyszenie organizuje tu okolicznościowe imprezy i festyny.

W połowie września przy kaplicach odbywa się ekumeniczny odpust im. Maryi oraz tradycyjna zabawa „Na Kopacza”. Parafia Suraz do której należy kaplica w Zawykach stworzyła tu miejsca do kontemplacji z renowacją kapliczek i budową drogi krzyżowej. Nabożeństwa w kaplicy odbywają się w niedziele o godz. 10.00 a odprawia je proboszcz z Suraza.

We wsi znajduje się również jeden sklep spożywczy, remiza strażacka. We wsi zarejestrowanych jest kilkanaście podmiotów gospodarczych związanych z rolnictwem, budownictwem i turystyką.

Najważniejsze instytucje obsługujące ludność Zawyk znajdują się w Suraziu. W budynku administrowanym przez Urząd Miejski zlokalizowane są również; Ośrodek Zdrowia, Apteka, Poczta Polska, Bank Spółdzielczy. W Suraziu ponadto znajduje się Ochotnicza Straż Pożarna, zapewniające bezpieczeństwo jego mieszkańców.

Wszystkie instytucje oświatowe obsługujące wieś znajdują się również w Suraziu. W ramach Zespołu Szkół i Placówek Oświatowo-Wychowawczych funkcjonuje

Przedszkole Samorządowe oraz Szkoła Podstawowa, do których uczęszcza **213** dzieci.

W 2010 r. Zawyki zyskały nowy wygląd poprzez budowę drogi asfaltowej i chodników a także przyzagrodowych oczyszczalni ścieków. Najcenniejszym walorem przyrodniczym Zawyk jest ponad 40 gniazd bociana białego oraz rzeka Narew. Zawyki kojarzone są z wsią „Taplary”, której powojenne losy opisał Edward Redliński w powieści „Konopielka”.

3. DIAGNOZA STANU ISTNIEJĄCEGO

Wieś Zawyki wyróżnia się spośród innych wsi w gminie i województwie ciekawa przeszłość, do której nawiązując można budować tożsamość mieszkańców. W 2010 r. wieś Zawyki zyskały nowy wygląd poprzez budowę drogi asfaltowej i chodników, a także przyzagrodowych oczyszczalni ścieków. Dalszy rozwój wymaga dużych nakładów finansowych i zaangażowania mieszkańców.

Jednakże występuje tu i trudna sytuacja gospodarcza, która ma wpływ na sytuację społeczną w samej wsi, sprzyja to powstawaniu zjawisk patologicznych przejawiających się przede wszystkim w nadużywaniu alkoholu przez męską część mieszkańców wsi. Na domiar złego wezbrania wody podczas zimowych roztopów i letnich opadów i powodowanie strat w rolnictwie dodatkowo niekorzystnie wpływa na rozwój miejscowości.

Istniejące obiekty publiczne w postaci budynku byłej szkoły i remizy strażackiej pozostawały bez opieki ze strony władz i mieszkańców i podlegały dewastacji. Wieś nie do końca posiadała również rozwiązane problemu gospodarki ściekowej co jest bardzo istotne ze względu na położenie w obszarze chronionym.

Ważną rolę w życiu wsi spełniają dwa obiekty sakralne; kaplica p.w. Imienia Maryi i kapliczka nad źródłem z XVIII w. Ze względu na swoją wartość historyczną i kulturową wymagają one ciągłych nakładów na utrzymanie i remont. Są również miejscem integracji mieszkańców i źródłem ich duchowej odnowy.

Przy kaplicy działa również schola.

W ostatnich latach obudziła się w Zawykach inicjatywa lokalna. Przykładem tego jest powstanie Stowarzyszenia Nasze Zawyki i Ochotniczej Straży Pożarnej. Stowarzyszenie nabyło na swoją własność budynek byłej szkoły sprzedany przez gminę za dużą bonifikatą Sukcesy odnoszą drużyny OSP reprezentujące gminę w zawodach strażackich na szczeblu powiatu.

Przesłanki wynikające z diagnozy stanu istniejącego we wsi dają podstawy do naprawy tego stanu rzeczy Wieś wymaga dalszych inwestycji ale ze względu na swoją wielkość potrzebne jest wsparcie budżetu gminy środkami zewnętrznymi. Władze samorządowe doceniając aktywność i zaangażowanie mieszkańców wsi Zawyki będą ubiegać się o takie środki aby zaspokoić podstawowe potrzeby mieszkańców.

4. ANALIZA SWOT

Warunkiem niezbędnym do skutecznego zaplanowania rozwoju wsi jest dobra ocena jej aktualnego stanu oraz wiedza o czynnikach warunkujących jego kierunki rozwoju. Powszechnie stosowanym narzędziem służącym podsumowaniu wszystkich występujących czynników wzrostu i regresu jest analiza SWOT. Przy zastosowaniu tej metody mieszkańcy Zawyk ocenili wewnętrzne uwarunkowania rozwoju swojej miejscowości (słabe i mocne strony) oraz czynniki zewnętrzne (szanse i zagrożenia)

Mocne strony	Słabe strony
<ul style="list-style-type: none">- Czyste środowisko przyrodnicze,- Istniejące walory kulturowe,- Sąsiedztwo obszaru chronionego,- Znaczący potencjał rolniczy,- Duże rezerwy wody pitnej,- Brak ciężkiego przemysłu,- Różnorodność atrakcji turystycznych,- Rozbudowa infrastruktury technicznej,- - Wierność tradycjom,- Działalność OSP,	<ul style="list-style-type: none">- Niewystarczające środki na rozwój,- Brak postaw przedsiębiorczych,- Niekorzystne tendencje demograficzne,- Brak większych zakładów pracy,- Niska świadomość ekologiczna,- Brak zaufania do władz samorządowych,- Słabe zagospodarowanie turystyczne,- Brak postaw przedsiębiorczych,- Brak większych zakładów pracy,- Mała liczba organizacji organizacji i inicjatywy,
Szanse	Zagrożenia
<ul style="list-style-type: none">- Położenie geograficzne wsi,- Rozwój kultury i życia duchowego,- Dobre warunki rozwoju rolnictwa,- Wykorzystanie środków unijnych,- Współpraca ze Starostwem,- Współpraca gminy z organizacją pozarządową,	<ul style="list-style-type: none">- Położenie z dala od głównych szlaków,- Trudne perspektywy rozwoju rolnictwa,- Wysokie koszty inwestycji Trudności w dostępie do środków UE,- Biurokratyczne przepisy hamujące rozwój,

5. KIERUNKI ROZWOJU MIEJSCOWOŚCI

Położenie geograficzne Zawyk nad Narwią oraz w środkowej części gminy determinuje kierunki ich rozwoju. Drugim argumentem są walory kulturowe i przyrodnicze. Trzecim bardzo istotnym czynnikiem jest aktywność mieszkańców wsi Zawyki. Wszystko jednak zależy od pozyskania znacznych środków finansowych na poprawę warunków życia mieszkańców wsi.

Ważnym kierunkiem do rozwoju wsi jest wykorzystanie walorów przyrodniczych i kulturowych. W celu poprawy stanu środowiska należałoby wybudować w pozostałych domach przydomowe oczyszczalnie ścieków we wsi.

Ważnym kierunkiem rozwoju wsi jest zaspokojenie potrzeb, kulturalnych, religijnych oraz bezpieczeństwa publicznego. Dużą rolę do działania wykazuje już Stowarzyszenie Nasze Zawyki poprzez organizację imprez okolicznościowych na rzecz mieszkańców. W budynku może funkcjonować świetlica wiejska, kawiarenka internetowa. Swoją siedzibę również może mieć tu OSP dla której należy zakupić wóz strażacki w celu poprawienia bezpieczeństwa oraz wyremontowanie Świetlicy Wiejskiej.

Dużą szansą rozwoju wsi może być turystyka. Przez wieś przebiegają cztery szlaki; Podlaski Szlak Bociani jako trasa rowerowa, Szlak Włókniarzy jako pieszy, samochodowy Szlak Konopielki, Szlak Wodny Pradoliny Narwi. We wsi powstają kwatery agroturystyczne ale organizowane przez przybyszy z zewnątrz. Do celów turystycznych można wykorzystać budynek byłej szkoły z działką.

6. ZADANIA PLANU ODNOWY MIEJSCOWOŚCI

Karta zadania nr 1

Nazwa zadania	Budowa przydomowych oczyszczalni ścieków
Cel zadania	Poprawa warunków bytowych i sanitarnych mieszkańców
Przeznaczenie	Mieszkańcy wsi Zawyki
Czas realizacji	2022-2024
Koszty realizacji zadania	200 000 zł
Projekty	1. Wykonanie dokumentacji technicznych oczyszczalni 2. Budowa oczyszczalni

Karta zadania nr 2

Nazwa zadania	Montaż odnawialnych źródeł energii na budynkach prywatnych (mieszkańców wsi Zawyki) w szczególności instalacji kolektorów słonecznych i ogniw fotowoltaicznych
Cel zadania	Poprawa warunków bytowych mieszkańców wsi
Przeznaczenie	Mieszkańcy wsi Zawyki
Czas realizacji	2017-2024
Koszty realizacji	800 000 zł
Projekty	1. Montaż urządzeń

Karta zadania nr 3

Nazwa zadania	Termomodernizacja świetlicy wiejskiej we wsi Zawyki z wykorzystaniem odnawialnych źródeł energii, zagospodarowaniem terenu i jej otoczenia oraz zakup wyposażenia
Cel zadania	Świetlica wiejska miejsca integracji mieszkańców i turystów
Przeznaczenie	Mieszkańcy wsi Zawyki
Czas realizacji	2018 - 2024
Koszty realizacji	500 000 zł
Projekty	<ol style="list-style-type: none">1. Wykonanie dokumentacji technicznej2. Opracowanie wniosku aplikacyjnego3. Termomodernizacja obiektu

Karta zadania nr 4

Nazwa zadania	Utwardzenie drogi gminnej do kaplicy w Zawykach
Cel zadania	Poprawa infrastruktury drogowej
Przeznaczenie	Poprawa dostępności komunikacyjnej do kościoła
Czas realizacji	2017 - 2022
Koszty realizacji zadania	130 000,00 zł
Projekty	<ol style="list-style-type: none">1. Budowa drogi

7. UWARUNKOWANIA REALIZACJI PLANU

Odpowiedzialność za wdrożenie Planu Odnowy Miejscowości Zawyki spoczywać będzie na Radzie Miejskiej oraz Burmistrzu Suraża

Zgodnie z zapisami Ustawy o samorządzie gminnym Burmistrz Suraża, odpowiada za inicjowanie, formułowanie, zabezpieczenie środków finansowych i realizację zadań gminy, a więc za programowanie i realizację celów strategicznych oraz za monitorowanie i nadzór nad całością działań podejmowanych w Gminie na rzecz rozwoju. W rękach Burmistrza Suraża skupiają się wszystkie działania związane z wdrażaniem Planu Odnowy Miejscowości Zawyki.

Rada Miejska uchwalając POM określiła główne kierunki polityki rozwoju na poziomie miasta.

Odpowiedzialnym za wybór bezpośrednich wykonawców inwestycji oraz dostawców usług i towarów, a także za wykonanie wszelkich zaplanowanych i finansowych działań niezbędnych dla osiągnięcia wyznaczonych celów będzie Burmistrz Suraża.

Za przeprowadzenie przetargów na inwestycje i usługi związane z realizacją projektów zawartych w POM odpowiadać będą wyznaczeni pracownicy Urzędu Miejskiego.

Za gromadzenie odpowiedniej dokumentacji i danych pozwalających na pełną kontrolę sposobu realizacji projektu odpowiedzialni będą wyznaczeni pracownicy Urzędu Miejskiego w Surażu.

Podstawową zasadą na której opierać się będzie zarządzanie planem jest zasada zrównoważonego rozwoju. Podstawą wdrażania musi być zintegrowane działanie.

Aby zapewnić szeroki udział społeczny w działaniach konsultacyjnych i koordynacyjnych pracy nad planem Burmistrz Suraża, na Sesji Rady Miejskiej będzie:

- rekomendował Radzie Miejskiej dokumenty programowe ważne dla polityki rozwoju miejscowości,
- rekomendował Radzie Miejskiej propozycje zmian w dokumentach programowych.

8. SPOSOBY MONITOROWANIA, OCENY I KOMUNIKACJI SPOŁECZNEJ

W celu zapewnienia efektywnego i oszczędnego wydatkowania publicznych środków finansowych stworzono spójny system monitorowania programu. Odpowiedzialność za monitorowanie Planu spoczywać będzie na Komisji ds. Planowania Strategicznego] która będzie dokonywać okresowych przeglądów wdrażania programu lokalnego. Bieżący monitoring sprawowany będzie przez instytucję zarządzającą programem w Urzędzie Miejskim czyli Burmistrza Suraża, a w jego imieniu Sekretarza Gminy. Organy te zobligowane są do raportowania raz w roku z realizacji wdrażania planu rozwoju lokalnego i na koniec inwestycji - raport końcowy.

Dla prawidłowego monitorowania niezbędne jest śledzenie zarówno postępów w realizacji celów Planu, jak i materiał iżujących się priorytetów i działań. Ma to umożliwić ocenę prawidłowości i efektywności zadań oraz sprawne i elastyczne reagowanie na zmiany. Analiza powinna odbywać się w dwóch płaszczyznach, obejmujących ewolucję sytuacji wewnętrznej gminy oraz zmiany zachodzące w jej otoczeniu.

System monitorowania POM obejmował będzie obserwację realizacji celów i priorytetów rozwoju oraz realizację programu i projektów z niego wynikających. W związku z tym Plan będzie monitorowany i oceniany poprzez następujące wskaźniki:

1. Liczba km zbudowanych i zmodernizowanych dróg.
2. Liczba nowopowstałych i zmodernizowanych obiektów użyteczności publicznej
3. Liczba nowych i utrzymanych miejsc pracy.
4. Liczba osób podejmujących własną działalność gospodarczą.
5. Liczba użytkowników korzystających z Internetu.
6. Liczbę i jakość oddanych urządzeń wodociągowych i urządzeń służących odprowadzaniu i zagospodarowaniu ścieków bytowych.

System monitorowania planu rozwoju ma zapewnić:

- kontrolę efektywnej realizacji przyjętych programów, osiągniętych rezultatów i wpływu, jaki wywierają podejmowane działania,
- skuteczne informowanie i ocena realizacji - wdrażanie celów i priorytetów.

Przewodniczący Rady Miejskiej

Agnieszka Edyta Filipczuk-Żamojda

SURAŻ

PROTOKÓŁ GŁOSOWANIA z dnia 31 sierpnia 2022 r.

Głosowanie jawne

Liczba uprawnionych do głosowania: 15

Liczba oddanych głosów: 13

Punkt porządku obrad	Przedmiot głosowania	Za	Przeciw	Wstrzymujący
9	Projekt uchwały w sprawie zmiany uchwały w sprawie przyjęcia i zatwierdzenia Planu Odnowy Miejscowości Zawyki.	13	0	0

Rezultat głosowania: **Przyjęto**

Głosy oddane:

Krzysztof Bibulowicz	ZA
Mirosław Danilczuk	ZA
Julita Dziemianiuk	ZA
Agnieszka Edyta Filipczuk-Żamojda	ZA
Ignacy Karczewski	ZA
Agnieszka Kłosko	ZA
Iwona Nowicka	ZA
Bogdan Owczarczuk	ZA
Krzysztof Pańkowski	ZA
Adam Sosnowski	ZA
Wiesław Marian Wołoszczyk	ZA
Halina Wyszowska	ZA
Teresa Zimnoch	ZA

**UCHWAŁA NR XXXIII/216/22
RADY MIEJSKIEJ W SURAZU**

z dnia 31 sierpnia 2022 r.

w sprawie uchwały w sprawie przyjęcia i zatwierdzenia Planu Odnowy Miejscowości Średzińskie

Na podstawie art. 18 ust. 2 pkt 6 ustawy z dnia 8 marca 1990 r. o samorządzie gminnym (t.j. Dz. U. z 2022 r. poz. 559 z późn. zm.) Rada Miejska w Surazie uchwala, co następuje:

§ 1. W Uchwale Nr XXIV/130/17 Rady Miejskiej w Surazie z dnia 27.01.2017 r. w sprawie przyjęcia i zatwierdzenia Planu Odnowy Miejscowości Średzińskie wprowadza się następujące zmiany:

- 1) tytuł uchwały otrzymuje brzmienie „w sprawie zatwierdzenia Planu Odnowy Miejscowości Średzińskie na lata 2017 – 2024”.
- 2) Plan Odnowy Miejscowości Średzińskie na lata 2017 – 2024 otrzymuje brzmienie określone w załączniku do niniejszej uchwały.

§ 2. Wykonanie uchwały powierza się Burmistrzowi Surazie.

§ 3. Uchwała wchodzi w życie z dniem podjęcia.

Przewodniczący Rady
Miejskiej w Surazie

Przewodniczący Rady Miejskiej

**Agnieszka Edyta Filipczuk-
Żamojda**

Agnieszka Edyta Filipczuk-Żamojda

Załącznik Nr 1 do Uchwały Nr XXXIII/216/22

Rady Miejskiej w Suraziu

z dnia 31.08.2022 r.

PLAN ODNOWY MIEJSCOWOŚCI ŚREDZIŃSKIE

NA LATA 2017 - 2024

Spis treści

1. WSTĘP	3
2. CHARAKTERYSTYKA MIEJSCOWOŚCI	4
2.1. Położenie i środowisko przyrodnicze.....	4
2.2. Środowisko społeczno-gospodarcze.....	5
3. DIAGNOZA STANU ISTNIEJĄCEGO	6
4. ANALIZA SWOT	7
5. KIERUNKI ROZWOJU MIEJSCOWOŚCI	8
6. ZADANIA PLANU ODNOWY MIEJSCOWOŚCI	9
7. UWARUNKOWANIA REALIZACJI PLANU	11
8. SPOSOBY MONITOROWANIA, OCENY I KOMUNIKACJI SPOŁECZNEJ	12

1. WSTĘP

Plan Odnowy Wsi Średzińskie opracowany został w celu rozwoju miejscowości i pozyskania środków pomocowych.

Plan opracowany został przy udziale mieszkańców podczas zebrania wiejskiego w świetlicy wiejskiej w miejscowości Średzińskie.

Opracowany Plan Odnowy Miejscowości nie jest dokumentem zamkniętym. Na każdym etapie jego wdrażania wraz ze zmieniającymi się okolicznościami i wymaganiami będzie możliwość jego uzupełniania, poprawiania i udoskonalania.

Plan Odnowy Miejscowości „Naszą Małą Strategię” opracowali mieszkańcy i to oni są jego autorami. Powinni czuć się odpowiedzialni za jego wdrażanie. Gmina Surazh winna wspierać te działania, w szczególności przez opiekę merytoryczną i o ile to możliwe - wspierać finansowo.

Plan Odnowy Miejscowości wsi Średzińskie uwzględnia dla danego obszaru specyficzne uwarunkowania historyczne, geograficzne, gospodarcze i społeczno – kulturowe. Niniejsze czynniki wyraźnie oddziałują na rozwój lokalnej społeczności.

Wieś Średzińskie północnej części gminy i w opinii mieszkańców była pomijana w zakresie inwestycji przez władze samorządowe. Gmina Surazh jest najmniejsza pod względem powierzchni i ludności w województwie podlaskim i nie dysponuje wystarczającym budżetem, aby zrealizować wszystkie potrzeby mieszkańców.

Zgodnie ze statutem sołectwa, organem uchwałodawczym i kontrolnym dla Średzińskie, jest zebranie wiejskie (zebranie ogółu mieszkańców), natomiast wykonawczym - sołtys. Działalność sołtysa wspomaga Rada Sołecka, która jest organem doradczym. Sołtys ma prawo do brania udziału w sesji i występowania na forum Rady Miejskiej w Surazhu (nie ma on jednak prawa głosu). W latach 2014r. - 2016 r. oraz 2020 i 2021 r. miejscowość miała możliwość dysponowania i korzystania ze środków funduszu sołeckiego.

2. CHARAKTERYSTYKA MIEJSCOWOŚCI

2.1. Położenie i środowisko przyrodnicze.

Miejscowość Średzińskie położona jest w północno-wschodniej Polsce, województwie podlaskim i powiecie białostockim, gminie Suraz. Od stolicy kraju odległe jest około 150 km a od stolicy województwa 35 km, od siedziby Gminy w Surazie o 8 km. Średzińskie graniczą bezpośrednio z sąsiednią wsią Rynek.

Pod względem geograficznym miejscowość Średzińskie położona jest w mezoregionie Wysoczyzny Białostockiej, mikroregionie Wysoczyzny Zabłudowskiej. Regiony te wchodzi w skład makroregionu Niziny Północnopodlaskiej, która należy do prowincji Wysoczyzn Podlasko-Białoruskich.

Średzińskie rozciągnięte są równoleżnikowo na długości około 500 m. Zbiegają się tu jedna droga powiatowa z Zawyk do Rynek. Duży obszar gruntów należących do wsi stanowią grunty orne ponad 50% jej powierzchni.

Na północ i zachód od wsi położone są obszary leśne zajmujące kilkanaście % powierzchni gruntów wsi. Na południe od zabudowy wsi płynie ciek biorący początek w niewielkim jeziorze i wpadający do Narwi. Zróżnicowany krajobraz decyduje o dużej atrakcyjności tego terenu

2.2. Środowisko społeczno-gospodarcze

Średzińskie liczą **90** mieszkańców. Średzińskie, obok Zimnochów, należały niegdyś do grupy powstałych w ciągu XV wieku wsi bojarskich. Pierwsza informacja o istnieniu tej miejscowości pochodzi z 1528 roku, kiedy to z wsi *Srednica* 12 ludzi stawilo się na popis wojskowy ziemian bielskich, wystawiając trzy konie. W 1577 roku wieś posiadała zaledwie 6 włók gruntu, tj. 96 ha. Z kolei w 1591 roku szlachta ze Średzińskich, razem z sąsiadami z Zimnoch, Czaczek, Chodor i Oksztul zapłacili podatek z 40 włók. Jedną z pierwszych z zachowanych metryk chrztów parafii w Suraziu, sporządzona 2 grudnia 1600 roku, dotyczy udzielenia tego sakramentu Mikołajowi, synowi szlachetnych Andrzeja i Barbary ze Średzińskich. W 1676 roku w Średzińskich mieszkało 11 rodzin, zaś w 1692 roku ich liczba wzrosła do 20. Od początków istnienia wsi, przynależała ona do parafii w Suraziu. Na potrzeby suraskiej świątyni parafianie oddawali co roku dziesięcinę w wymiarze kopy pszenicy od każdej włóki. Dopiero po II wojnie, w 1957 roku, wspólnie z mieszkańcami Rynek i Zimnochów, ludność ze Średzińskich urządziła w Rynkach kaplicę, która w 1985 r. została poświęcona na kościół parafialny. Do niego przynależy obecnie wieś Średzińskie. We wsi zachowały się przykłady dawnej drewnianej zabudowy z przełomu XIX i XX w., w tym charakterystyczna wydłużona, wiejska zagroda.

3. DIAGNOZA STANU ISTNIEJĄCEGO

Średzińskie są miejscowością typowo rolniczą. Mieszka tam ok 8 rolników posiadających gospodarstwa rolnych większe niż jeden ha. Ich działalność jest zróżnicowana pod względem upraw jak i hodowli zwierząt, znajdują się tutaj dwie duże fermy drobiu.

Najważniejsze instytucje obsługujące ludność Średzińskich znajdują się w Surażu. W budynku administrowanym przez Urząd Miejski zlokalizowane są również; Ośrodek Zdrowia, Apteka, Poczta Polska, Bank Spółdzielczy. W Surażu ponadto znajduje się Ochotnicza Straż Pożarna, zapewniające bezpieczeństwo jego mieszkańców.

Wszystkie instytucje oświatowe obsługujące wieś znajdują się również w Surażu. W ramach Zespołu Szkół i Placówek Oświatowo-Wychowawczych funkcjonuje Przedszkole Samorządowe oraz Szkoła Podstawowa, do których uczęszcza 213 dzieci.

Mieszkańcy wsi Średzińskie uczęszczają do kościoła zlokalizowanego w pobliskiej wsi Rynki oddalonej 1 km.

Życiem kulturalnym wsi zajmuje się sołtys wraz z mieszkańcami. Nie ma tu żadnej placówki oświatowej oraz pozarządowej. Mieszkańcy sami organizują różnego rodzaju inicjatywy celem spotkań i spędzania czasu wolnego.

W 2005 r. została wybudowana przepompownia wody w miejscowości Średzińskie służąca zaopatrzeniu mieszkańców wsi w wodę oraz sąsiednich miejscowości. Ponadto w 2007 r. w celu poprawy warunków życia na wsi, Gmina Suraż wraz z mieszkańcami zrealizowała budowę przydomowych oczyszczalni ścieków. Wykonano również przebudowę drogi powiatowej przebiegającą przez wieś.

4. ANALIZA SWOT

Warunkiem niezbędnym do skutecznego zaplanowania rozwoju miejscowości Średzińskie jest dobra ocena jej aktualnego stanu oraz wiedza o czynnikach warunkujących jego kierunki rozwoju. Powszechnie stosowanym narzędziem służącym podsumowaniu wszystkich występujących czynników wzrostu i regresu jest analiza SWOT. Przy zastosowaniu tej metody mieszkańcy Średzińskich ocenili wewnętrzne uwarunkowania rozwoju swojego miasta (słabe i mocne strony) oraz czynniki zewnętrzne (szanse i zagrożenia)

Mocne strony	Słabe strony
<ul style="list-style-type: none">- Czyste środowisko przyrodnicze,- Istniejące walory kulturowe,- Znaczący potencjał rolniczy,- Rezerwy terenów pod inwestycje,- Duże rezerwy wody pitnej,- Występujące zasoby kruszywa,- Różnorodność atrakcji turystycznych,- Rozbudowa infrastruktury	<ul style="list-style-type: none">- Niewystarczające środki na rozwój,- Brak postaw przedsiębiorczych,- Niekorzystne tendencje demograficzne,- Brak większych zakładów pracy,- Niska świadomość ekologiczna,- Niski poziom wykształcenia,- Słabe zagospodarowanie turystyczne,
Szanse	Zagrożenia '
<ul style="list-style-type: none">- Położenie geograficzne miejscowości,- Aktywność mieszkańców,- Dobre warunki rozwoju rolnictwa,- Wykorzystanie środków unijnych,- Współpraca zagraniczna ze wschodem, - Wspólna polityka promocyjna z innymi gminami i	<ul style="list-style-type: none">- Położenie z dala od głównych szlaków komunikacyjnych,- Trudne perspektywy rozwoju rolnictwa,- Trudności w dostępie do środków UE,- Biurokratyczne przepisy hamujące rozwój

Визначення значення α та β здійснюється за допомогою наступних формул:

6. ZADANIA PLANU ODNOWY MIEJSCOWOŚCI

Karta zadania nr 1

Nazwa zadania	Budowa przydomowych oczyszczalni ścieków
Cel zadania	Poprawa warunków bytowych i sanitarnych mieszkańców
Przeznaczenie	Mieszkańcy wsi Średzińskie
Czas realizacji	2022-2024
Koszty realizacji zadania	50 000 zł
Projekty	1. Wykonanie dokumentacji technicznych oczyszczalni 2. Budowa oczyszczalni

Karta zadania nr 2

Nazwa zadania	Montaż odnawialnych źródeł energii na budynkach prywatnych (mieszkańców wsi Średzińskie) w szczególności instalacji kolektorów słonecznych i ogniw fotowoltaicznych
Cel zadania	Poprawa warunków bytowych mieszkańców wsi
Przeznaczenie	Mieszkańcy wsi Średzińskie
Czas realizacji	2017-2024
Koszty realizacji	800 000 zł
Projekty	1. Montaż urządzeń

Karta zadania nr 3

Nazwa zadania	ułożenie chodników w miejscowości Średzińskie
Cel zadania	Poprawa infrastruktury drogowej
Przeznaczenie	Mieszkańcy wsi Średzińskie i osoby podróżujące
Czas realizacji	2019-2024
Koszty realizacji	400 000 zł
Projekty	<ol style="list-style-type: none"> 1. Wykonanie dokumentacji technicznej 2. Budowa chodnika

Karta zadania nr 4

Nazwa zadania	Budowa sieci wodociągowej w miejscowości Średzińskie
Cel zadania	Poprawa warunków bytowych i sanitarnych mieszkańców
Przeznaczenie	Mieszkańcy miejscowości Średzińskie
Czas realizacji	2022-2024
Koszty realizacji	180 000 zł
Projekty	<ol style="list-style-type: none"> 1. Wykonanie dokumentacji technicznej 2. Budowa sieci wodociągowej

7. UWARUNKOWANIA REALIZACJI PLANU

Odpowiedzialność za wdrożenie Planu Odnowy Miejscowości Średzińskie spoczywać będzie na Radzie Miejskiej oraz Burmistrza Suraża

Zgodnie z zapisami Ustawy o samorządzie gminnym Burmistrz Suraża, odpowiada za inicjowanie, formułowanie, zabezpieczenie środków finansowych i realizację zadań gminy, a więc za programowanie i realizację celów strategicznych oraz za monitorowanie i nadzór nad całością działań podejmowanych w Gminie na rzecz rozwoju. W rękach Burmistrza Suraża skupiają się wszystkie działania związane z wdrażaniem Planu Odnowy Miejscowości Średzińskie

Rada Miejska uchwalając POM określiła główne kierunki polityki rozwoju na poziomie miejscowości. Odpowiedzialnym za wybór bezpośrednich wykonawców inwestycji oraz dostawców usług i towarów, a także za wykonanie wszelkich zaplanowanych i finansowych działań niezbędnych dla osiągnięcia wyznaczonych celów będzie Burmistrz Suraża.

Za przeprowadzenie przetargów na inwestycje i usługi związane z realizacją projektów zawartych w POM odpowiadać będą wyznaczeni pracownicy Urzędu Miejskiego.

Za gromadzenie odpowiedniej dokumentacji i danych pozwalających na pełną kontrolę sposobu realizacji projektu odpowiedzialni będą wyznaczeni pracownicy Urzędu Miejskiego w Surażu.

Podstawową zasadą na której opierać się będzie zarządzanie planem jest zasada zrównoważonego rozwoju. Podstawą wdrażania musi być zintegrowane działanie.

Aby zapewnić szeroki udział społeczny w działaniach konsultacyjnych i koordynacyjnych pracy nad planem Burmistrz Suraża, na Sesji Rady Miejskiej będzie:

- rekomendował Radzie Miejskiej dokumenty programowe ważne dla polityki rozwoju miejscowości,
- rekomendował Radzie Miejskiej propozycje zmian w dokumentach programowych.

8. SPOSOBY MONITOROWANIA, OCENY I KOMUNIKACJI SPOŁECZNEJ

W celu zapewnienia efektywnego i oszczędnego wydatkowania publicznych środków finansowych stworzono spójny system monitorowania programu. Odpowiedzialność za monitorowanie Planu spoczywać będzie na Komisji ds. Planowania Strategicznego, która będzie dokonywać okresowych przeglądów wdrażania programu lokalnego. Bieżący monitoring sprawowany będzie przez instytucję zarządzającą programem w Urzędzie Miejskim czyli Burmistrza Suraża a w jego imieniu Sekretarza Gminy. Organy te zobligowane są do raportowania raz w roku z realizacji wdrażania planu rozwoju lokalnego i na koniec inwestycji - raport końcowy.

Dla prawidłowego monitorowania niezbędne jest śledzenie zarówno postępów w realizacji celów Planu, jak i materializujących się priorytetów i działań. Ma to umożliwić ocenę prawidłowości i efektywności zadań oraz sprawne i elastyczne reagowanie na zmiany. Analiza powinna odbywać się w dwóch płaszczyznach, obejmujących ewolucję sytuacji wewnętrznej gminy oraz zmiany zachodzące w jej otoczeniu.

System monitorowania POM obejmował będzie obserwację realizacji celów i priorytetów rozwoju oraz realizację programu i projektów z niego wynikających. W związku z tym Plan będzie monitorowany i oceniany poprzez następujące wskaźniki:

1. Liczba km zbudowanych i zmodernizowanych dróg.
2. Liczba nowopowstałych i zmodernizowanych obiektów użyteczności publicznej
3. Liczba nowych i utrzymanych miejsc pracy.
4. Liczba osób podejmujących własną działalność gospodarczą.
5. Liczba użytkowników korzystających z Internetu.
6. Liczbę i jakość oddanych urządzeń wodociągowych i urządzeń służących odprowadzaniu i zagospodarowaniu ścieków bytowych.

System monitorowania planu rozwoju ma zapewnić:

- kontrolę efektywnej realizacji przyjętych programów, osiągniętych rezultatów i wpływu, jaki wywierają podejmowane działania,
- skuteczne informowanie i ocena realizacji - wdrażanie celów i priorytetów.

Monitoring powinien umożliwić korygowanie działań, które nie przynoszą planowanych efektów, reagowanie na zmiany sytuacji w regionie.

Przewodniczący Rady Miejskiej

Agnieszka Edyta Filipczuk-Żamojda

SURAŻ

PROTOKÓŁ GŁOSOWANIA z dnia 31 sierpnia 2022 r.

Głosowanie jawne

Liczba uprawnionych do głosowania: 15

Liczba oddanych głosów: 13

Punkt porządku obrad	Przedmiot głosowania	Za	Przeciw	Wstrzymujący
10	Projekt uchwały w sprawie zmiany uchwały w sprawie przyjęcia i zatwierdzenia Planu Odnowy Miejscowości Średzińskie.	13	0	0

Rezultat głosowania: **Przyjęto**

Głosy oddane:

Krzysztof Bibułowicz	ZA
Mirosław Danilczuk	ZA
Julita Dziemianiuk	ZA
Agnieszka Edyta Filipczuk-Żamojda	ZA
Ignacy Karczewski	ZA
Agnieszka Kłosko	ZA
Iwona Nowicka	ZA
Bogdan Owczarczuk	ZA
Krzysztof Pańkowski	ZA
Adam Sosnowski	ZA
Wiesław Marian Wołoszczyk	ZA
Halina Wyszowska	ZA
Teresa Zimnoch	ZA

**UCHWAŁA NR XXXIII/217/22
RADY MIEJSKIEJ W SURAŻU**

z dnia 31 sierpnia 2022 r.

w sprawie zmiany uchwały w sprawie przyjęcia i zatwierdzenia Planu Odnowy Miejscowości Rynki

Na podstawie art. 18 ust. 2 pkt 6 ustawy z dnia 8 marca 1990 r. o samorządzie gminnym (t.j. Dz. U. z 2022 r. poz. 559 z późn. zm.) Rada Miejska w Surażu uchwala, co następuje:


§ 1. W Uchwale Nr XXIV/127/17 Rady Miejskiej w Surażu z dnia 27.01.2017 r. w sprawie przyjęcia i zatwierdzenia Planu Odnowy Miejscowości Rynki wprowadza się następujące zmiany:

- 1) tytuł uchwały otrzymuje brzmienie „w sprawie zatwierdzenia Planu Odnowy Miejscowości Rynki na lata 2017 – 2024”.
- 2) Plan Odnowy Miejscowości Rynki na lata 2017 – 2024 otrzymuje brzmienie określone w załączniku do niniejszej uchwały.

§ 2. Wykonanie uchwały powierza się Burmistrzowi Suraża.

§ 3. Uchwała wchodzi w życie z dniem podjęcia.

Przewodniczący Rady
Miejskiej w Surażu


Przewodniczący Rady Miejskiej

**Agnieszka Edyta Filipczuk-
Żamojda**

Agnieszka Edyta Filipczuk-Żamojda

Załącznik Nr 1 do Uchwały Nr XXXIII/217/22

Rady Miejskiej w Surazhu

z dnia 31.08.2022 r.

PLAN ODNOWY MIEJSCOWOŚCI RYNKI NA LATA 2017 - 2024



Spis treści

1. WSTĘP	3
2. CHARAKTERYSTYKA MIEJSCOWOŚCI	4
2.1. Położenie i środowisko przyrodnicze	4
2.2. Środowisko społeczno-gospodarcze	5
3. DIAGNOZA STANU ISTNIEJĄCEGO	6
4. ANALIZA SWOT	7
5. KIERUNKI ROZWOJU MIEJSCOWOŚCI	8
6. ZADANIA PLANU ODNOWY MIEJSCOWOŚCI	9
7. UWARUNKOWANIA REALIZACJI PLANU	11
8. SPOSOBY MONITOROWANIA, OCENY I KOMUNIKACJI SPOŁECZNEJ	12
9. MAPA TURYSTYCZNA „DAWNE STAROSTWO SURAŻSKIE WYDANA PRZEZ MGOK W SURAŻU	13

1. WSTĘP

Plan Odnowy Wsi Rynki opracowany został w celu rozwoju miejscowości i ewentualnego pozyskania środków pomocowych.

Plan opracowany został przy udziale mieszkańców podczas zebrania wiejskiego w świetlicy wiejskiej w miejscowości Rynki.

Opracowany Plan Odnowy Miejscowości nie jest dokumentem zamkniętym. Na każdym etapie jego wdrażania wraz ze zmieniającymi się okolicznościami i wymaganiami będzie możliwość jego uzupełniania, poprawiania i udoskonalania.

Plan Odnowy Miejscowości „Naszą Małą Strategię” opracowali mieszkańcy i to oni są jego autorami. Powinni czuć się odpowiedzialni za jego wdrażanie. Gmina Suraz winna wspierać te działania, w szczególności przez opiekę merytoryczną i o ile to możliwe - wspierać finansowo.

Plan Odnowy Miejscowości wsi Rynki uwzględnia dla danego obszaru specyficzne uwarunkowania historyczne, geograficzne, gospodarcze i społeczno – kulturowe. Niniejsze czynniki wyraźnie oddziałują na rozwój lokalnej społeczności.

Wieś Rynki leży na północnym brzegu Narwi w środkowej części gminy i w opinii mieszkańców była pomijana w zakresie inwestycji przez władze samorządowe. Gmina Suraz jest najmniejsza pod względem powierzchni i ludności w województwie podlaskim i nie dysponuje wystarczającym budżetem, aby zrealizować wszystkie potrzeby mieszkańców.

Zgodnie ze statutem sołectwa, organem uchwałodawczym i kontrolnym dla wsi Rynki, jest zebranie wiejskie (zebranie ogółu mieszkańców), natomiast wykonawczym - sołtys. Działalność sołtysa wspomaga Rada Sołecka, która jest organem doradczym. Sołtys ma prawo do brania udziału w sesji i występowania na forum Rady Miejskiej w Surazu (nie ma on jednak prawa głosu). W latach 2014r. - 2016 r. oraz 2020 i 2021 r. miejscowość miała możliwość dysponowania i korzystania ze środków funduszu sołeckiego.

2. CHARAKTERYSTYKA MIEJSCOWOŚCI

2.1. Położenie i środowisko przyrodnicze.

Miejscowość Rynki położona jest w północno-wschodniej Polsce, województwie podlaskim i powiecie białostockim, gminie Suraz. Od stolicy kraju odległe jest około 150 km a od stolicy województwa 25 km, od siedziby Gminy w Suraz o 10 km. Rynki graniczą bezpośrednio z sąsiednią wsią Średzińskie.

Pod względem geograficznym miejscowość Rynki położona jest w mezoregionie Wysoczyzny Białostockiej, mikroregionie Wysoczyzny Zabłudowskiej. Regiony te wchodzi w skład makroregionu Niziny Północnopolaskiej, która należy do prowincji Wysoczyzn Podlasko-Białoruskich.

Rynki rozciągnięte są równoleżnikowo na długości około 500 m. Zbiegają się tu dwie drogi powiatowe z Zawyk do Rynek i z Doktorc do Turośni Kościelnej. Duży obszar gruntów należących do wsi stanowią grunty orne ponad 50% jej powierzchni.

Na północ i zachód od wsi położone są obszary leśne zajmujące kilkanaście % powierzchni gruntów wsi. Na południe od zabudowy wsi płynie ciek biorący początek w niewielkim jeziorze i wpadający do Narwi. Zróżnicowany krajobraz decyduje o dużej atrakcyjności tego terenu





2.2. Środowisko społeczno-gospodarcze

Rynki liczą 68 mieszkańców. Przodkowie obecnych mieszkańców wywodzą się z ludności włościańskiej podległej Starości Surażskiemu. Wieś założona została w połowie XVI w (1558r) i w przeszłości nosiła nazwę Rimki. Nazwa wsi pochodzi być może od zawodu rymarza o udokumentowanym nazwisku Rimko. Obecnie większość mieszkańców utrzymuje się z rolnictwa.

W okresie PRL Rynki administracyjnie były Gromadzką Radą Narodową. We wsi znajdowała się poczta, bank, ośrodek zdrowia, sklep GS. W 1957 r mieszkańcy wsi Rynki, Średzińskie i Zimnochy zakupili od Gminnego Ośrodka Maszynowego garaże i zamienili je na kaplicę w Rynkach. Po wielu trudach i przeszkodach ze strony władz w 1985 r została urygowana tu parafia p.w. N.M.P.Częstochowskiej. W 1998 r konsekrowano tu nowa świątynię wybudowaną na rzucie ryby.

O pragnieniu posiadania kościoła w tej okolicy opowiada legenda. Mówi o istnieniu niegdyś świątyni w pobliżu Rynek, która zapadła się pod ziemię. Miała ona wznosić się na wzgórzu pod lasem, przy drodze prowadzącej z Rynek do Chodor. Miejsce to dzisiaj nazywane jest jeszcze „Kościeliskiem”. Przekazywana przez

pokolenia opowieść o istniejącym tam niegdyś kościele odzwierciedla pragnienia miejscowej ludności do posiadania własnej świątyni.

3. DIAGNOZA STANU ISTNIEJĄCEGO

Rynki były niegdyś ważną miejscowością gdzie funkcjonowała Gminna Rada Narodowa, rozwiązana po reformie administracyjnej w 1975 r. Miejscowość została włączona do Gminy Suraż i stopniowo traciła na znaczeniu. Po zmianach ustrojowych w latach 80-tych załamał się system gospodarczy i wieś zaczęła również podupadać. Zahamowało to również rozwój miejscowości, czego przykładem była likwidacja ośrodka zdrowia, poczty, sklepu, biblioteki.

Pozytywnym impulsem do odnowy miejscowości był fakt powstania parafii oraz budowa remizy strażackiej i świetlicy w 1985 r. Życie mieszkańców wsi Rynki skupiło się wokół nowej świątyni i świetlicy. Mieszkańcy wsi aktywnie uczestniczą w życiu religijnym wspólnot parafialnych, obchodząc święta. Uzupełnieniem życia duchowego może być działalność kulturalna w świetlicy wiejskiej.

Mimo zmian następujących we wszystkich dziedzinach życia społeczność ta nadal żyje według zakorzenionych głęboko w jej mentalności tradycji przodków. Nowy ustrój, który okazał się niewydolny gospodarczo, wszelkimi sposobami próbował wpłynąć na mieszkańców wsi. Silne przywiązanie do tradycji przodków pozwoliło zachować swą tożsamość kulturową.



4. ANALIZA SWOT

Warunkiem niezbędnym do skutecznego zaplanowania rozwoju miejscowości Ryński jest dobra ocena jej aktualnego stanu oraz wiedza o czynnikach warunkujących jego kierunki rozwoju. Powszechnie stosowanym narzędziem służącym podsumowaniu wszystkich występujących czynników wzrostu i regresu jest analiza SWOT. Przy zastosowaniu tej metody mieszkańcy Rynek ocenili wewnętrzne uwarunkowania rozwoju swojego miasta (słabe i mocne strony) oraz czynniki zewnętrzne (szanse i zagrożenia)

Mocne strony	Słabe strony
<ul style="list-style-type: none">- Czyste środowisko przyrodnicze,- Istniejące walory kulturowe,- Znaczący potencjał rolniczy,- Rezerwy terenów pod inwestycje,- Duże rezerwy wody pitnej,- Występujące zasoby kruszywa,- Różnorodność atrakcji turystycznych,- Rozbudowa infrastruktury	<ul style="list-style-type: none">- Niewystarczające środki na rozwój,- Brak postaw przedsiębiorczych,- Niekorzystne tendencje demograficzne,- Brak większych zakładów pracy,- Niska świadomość ekologiczna,- Niski poziom wykształcenia,- Słabe zagospodarowanie turystyczne,- Akty wandalizmu ze strony młodzieży,
Szanse	Zagrożenia '
<ul style="list-style-type: none">- Położenie geograficzne miejscowości,- Aktywność mieszkańców,- Dobre warunki rozwoju rolnictwa,- Wykorzystanie środków unijnych,- Współpraca zagraniczna ze wschodem,- Wspólna polityka promocyjna z innymi gminami i	<ul style="list-style-type: none">- Położenie z dala od głównych szlaków komunikacyjnych,- Trudne perspektywy rozwoju rolnictwa,- Trudności w dostępie do środków UE,- Biurokratyczne przepisy hamujące rozwój

5. KIERUNKI ROZWOJU MIEJSCOWOŚCI

Wieś Rynki obecnie jako siedziba nowej parafii ma możliwość rozwoju i oddziaływania na sąsiednie miejscowości. W przeszłości próbowano rozwijać miejscowość poprzez ulokowanie tu kilku instytucji, które upadły wraz z systemem polityczno-gospodarczym.

Aktywność mieszkańców znakomicie sprawdza się poprzez odnowienie życia duchowego i kulturalnego. Przejawia się ona poprzez udział w uroczystościach religijnych, rodzinnych oraz wiejskich.

Zdecydowana większość mieszkańców trudni się rolnictwem, wspieranym przez środki unijne. W celu poprawy warunków życia na wsi Gmina Suraż wraz z mieszkańcami zrealizowała m.in. w 2007r budowę przydomowych oczyszczalni ścieków, w 2009 r. wykonano kapitalny remont świetlicy wiejskiej oraz w 2016 r. wykonano częściowy remont chodnika.

Impulsem do dalszego rozwoju wsi było ożywienie kulturalne poprzez remont świetlicy wiejskiej. Świetlica wiejska Jest miejscem integracji mieszkańców spotykających się na uroczystościach rodzinnych i wiejskich.

W świetlicy można urządzić ekspozycję etnograficzną związaną z życiem wsi. Można również wykorzystać fakt pochodzenia z tej parafii znanego pisarza Edwarda Redlińskiego i urządzenia w świetlicy izby jego twórczości, organizacji spotkań literackich, przeglądów filmów i kabaretów nawiązujących do twórczości Redlińskiego.

Ważnym aspektem jest realizacja we wsi Rynki inwestycji związanych z poprawą infrastruktury technicznej m.in. przebudową dróg w tym remontem chodników oraz poprawą infrastruktury służącej zaopatrzeniu mieszkańców w wodę pitną oraz odprowadzania ścieków bytowych z gospodarstw.



6. ZADANIA PLANU ODNOWY MIEJSCOWOŚCI

Karta zadania nr 1

Nazwa zadania	Budowa przydomowych oczyszczalni ścieków
Cel zadania	Poprawa warunków bytowych i sanitarnych mieszkańców
Przeznaczenie	Mieszkańcy wsi Rynki
Czas realizacji	2022-2024
Koszty realizacji zadania	50 000 zł
Projekty	1. Wykonanie dokumentacji technicznych oczyszczalni 2. Budowa oczyszczalni

Karta zadania nr 2

Nazwa zadania	Montaż odnawialnych źródeł energii na budynkach prywatnych (mieszkańców wsi Rynki) w szczególności instalacji kolektorów słonecznych i ogniw fotowoltaicznych
Cel zadania	Poprawa warunków bytowych mieszkańców wsi
Przeznaczenie	Mieszkańcy wsi Rynki
Czas realizacji	2017-2024
Koszty realizacji	800 000 zł
Projekty	1. Montaż urządzeń

Karta zadania nr 3

Nazwa zadania	Budowa Sieci Wodociągowej we wsi Rynki
Cel zadania	Poprawa warunków bytowych i sanitarnych mieszkańców
Przeznaczenie	Mieszkańcy wsi Rynki
Czas realizacji	2022-2024
Koszty realizacji	180 000 zł
Projekty	<ol style="list-style-type: none"> 1. Wykonanie dokumentacji technicznej 2. Budowa Sieci Wodociągowej

Karta zadania nr 4

Nazwa zadania	Remont kapitalny odcinka drogi powiatowej Nr 1505 B
Cel zadania	Poprawa infrastruktury drogowej
Przeznaczenie	Mieszkańcy wsi Rynki i osoby podróżujące
Czas realizacji	2017-2024
Koszty realizacji	500 000 zł
Projekty	<ol style="list-style-type: none"> 1. Wykonanie dokumentacji technicznej 2. Budowa chodnika

7. UWARUNKOWANIA REALIZACJI PLANU

Odpowiedzialność za wdrożenie Planu Odnowy Miejscowości Rynki spoczywać będzie na Radzie Miejskiej oraz Burmistrzu Suraża.

Zgodnie z zapisami Ustawy o samorządzie gminnym Burmistrz Suraża, odpowiada za inicjowanie, formułowanie, zabezpieczenie środków finansowych i realizację zadań gminy, a więc za programowanie i realizację celów strategicznych oraz za monitorowanie i nadzór nad całością działań podejmowanych w Gminie na rzecz rozwoju. W rękach Burmistrza Suraża skupiają się wszystkie działania związane z wdrażaniem Planu Odnowy Miejscowości Rynki.

Rada Miejska uchwalając POM określiła główne kierunki polityki rozwoju na poziomie miejscowości. Odpowiedzialnym za wybór bezpośrednich wykonawców inwestycji oraz dostawców usług i towarów, a także za wykonanie wszelkich zaplanowanych i finansowych działań niezbędnych dla osiągnięcia wyznaczonych celów będzie Burmistrz Miasta Suraż.

Za przeprowadzenie przetargów na inwestycje i usługi związane z realizacją projektów zawartych w POM odpowiadać będą wyznaczeni pracownicy Urzędu Miejskiego.

Za gromadzenie odpowiedniej dokumentacji i danych pozwalających na pełną kontrolę sposobu realizacji projektu odpowiedzialni będą wyznaczeni pracownicy Urzędu Miejskiego w Surażu.

Podstawową zasadą na której opierać się będzie zarządzanie planem jest zasada zrównoważonego rozwoju. Podstawą wdrażania musi być zintegrowane działanie.

Aby zapewnić szeroki udział społeczny w działaniach konsultacyjnych i koordynacyjnych pracy nad planem Burmistrz Miasta Suraż, na Sesji Rady Miejskiej będzie:

- rekomendował Radzie Miejskiej dokumenty programowe ważne dla polityki rozwoju miejscowości,
- rekomendował Radzie Miejskiej propozycje zmian w dokumentach programowych.

8. SPOSOBY MONITOROWANIA, OCENY I KOMUNIKACJI SPOŁECZNEJ

W celu zapewnienia efektywnego i oszczędnego wydatkowania publicznych środków finansowych stworzono spójny system monitorowania programu. Odpowiedzialność za monitorowanie Planu spoczywać będzie na Komisji ds. Planowania Strategicznego, która będzie dokonywać okresowych przeglądów wdrażania programu lokalnego. Bieżący monitoring sprawowany będzie przez instytucję zarządzającą programem w Urzędzie Miejskim czyli Burmistrza Suraża a w jego imieniu Sekretarza Gminy. Organy te zobligowane są do raportowania raz w roku z realizacji wdrażania planu rozwoju lokalnego, i na koniec inwestycji - raport końcowy.

Dla prawidłowego monitorowania niezbędne jest śledzenie zarówno postępów w realizacji celów Planu, jak i materializujących się priorytetów i działań. Ma to umożliwić ocenę prawidłowości i efektywności zadań oraz sprawne i elastyczne reagowanie na zmiany. Analiza powinna odbywać się w dwóch płaszczyznach, obejmujących ewolucję sytuacji wewnętrznej gminy oraz zmiany zachodzące w jej otoczeniu.

System monitorowania POM obejmował będzie obserwację realizacji celów i priorytetów rozwoju oraz realizację programu i projektów z niego wynikających. W związku z tym Plan będzie monitorowany i oceniany poprzez następujące wskaźniki:

1. Liczba km zbudowanych i zmodernizowanych dróg.
2. Liczba nowopowstałych i zmodernizowanych obiektów użyteczności publicznej
3. Liczba nowych i utrzymanych miejsc pracy.
4. Liczba osób podejmujących własną działalność gospodarczą.
5. Liczba użytkowników korzystających z Internetu.
6. Liczbę i jakość oddanych urządzeń wodociągowych i urządzeń służących odprowadzaniu i zagospodarowaniu ścieków bytowych.

System monitorowania planu rozwoju ma zapewnić:

- kontrolę efektywnej realizacji przyjętych programów, osiągniętych rezultatów i wpływu, jaki wywierają podejmowane działania,
- skuteczne informowanie i ocena realizacji - wdrażanie celów i priorytetów.

Monitoring powinien umożliwić korygowanie działań, które nie przynoszą planowanych efektów, reagowanie na zmiany sytuacji w regionie.

9. MAPA TURYSTYCZNA „DAWNE STAROSTWO SURAŻSKIE WYDANA PRZEZ
MGOK W SURAŻU



Przewodniczący Rady Miejskiej

[Signature]
Agnieszka Edyta Filipczuk-Żamojda

SURAŻ

PROTOKÓŁ GŁOSOWANIA z dnia 31 sierpnia 2022 r.

Głosowanie jawne

Liczba uprawnionych do głosowania: 15

Liczba oddanych głosów: 13

Punkt porządku obrad	Przedmiot głosowania	Za	Przeciw	Wstrzymujący
11	Projekt uchwały w sprawie zmiany uchwały w sprawie przyjęcia i zatwierdzenia Planu Odnowy Miejscowości Rynki.	13	0	0

Rezultat głosowania: **Przyjęto**

Głosy oddane:

Krzysztof Bibulowicz	ZA
Mirosław Danilczuk	ZA
Julita Dziemianiuk	ZA
Agnieszka Edyta Filipczuk-Żamojda	ZA
Ignacy Karczewski	ZA
Agnieszka Kłosko	ZA
Iwona Nowicka	ZA
Bogdan Owczarczuk	ZA
Krzysztof Pańkowski	ZA
Adam Sosnowski	ZA
Wiesław Marian Wołoszczyk	ZA
Halina Wyszowska	ZA
Teresa Zimnoch	ZA

**UCHWAŁA NR XXXIII/218/22
RADY MIEJSKIEJ W SURAZU**

z dnia 31 sierpnia 2022 r.

**w sprawie zmiany uchwały w sprawie przyjęcia i zatwierdzenia Planu Odnowy Miejscowości Zimnochy –
Świechy, Zimnochy - Susły**

Na podstawie art. 18 ust. 2 pkt 6 ustawy z dnia 8 marca 1990 r. o samorządzie gminnym (t.j. Dz. U. z 2022 r. poz. 559 z późn. zm.) Rada Miejska w Surazie uchwala, co następuje:

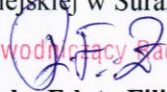
§ 1. W Uchwale Nr XXIV/126/17 Rady Miejskiej w Surazie z dnia 27.01.2017 r. w sprawie przyjęcia i zatwierdzenia Planu Odnowy Miejscowości Zimnochy – Świechy, Zimnochy –Susły wprowadza się następujące zmiany:

- 1) tytuł uchwały otrzymuje brzmienie „w sprawie zatwierdzenia Planu Odnowy Miejscowości Zimnochy – Świechy, Zimnochy - Susły na lata 2017 – 2024”.
- 2) Plan Odnowy Miejscowości Zimnochy – Świechy, Zimnochy - Susły na lata 2017 – 2024 otrzymuje brzmienie określone w załączniku do niniejszej uchwały.

§ 2. Wykonanie uchwały powierza się Burmistrzowi Surazie.

§ 3. Uchwała wchodzi w życie z dniem podjęcia.

Przewodniczący Rady
Miejskiej w Surazie


Przewodniczący Rady Miejskiej

Agnieszka Edyta Filipczuk-

Zamojda
Agnieszka Edyta Filipczuk-Zamojda

PLAN ODNOWY MIEJSCOWOŚCI ZIMNOCHY – ŚWIECHY ZIMNOCHY- SUSŁY NA LATA 2017 - 2024



Spis treści

1. Wstęp	3
2. CHARAKTERYSTYKA MIEJSCOWOŚCI.....	4
2.1. Położenie i powierzchnia.	4
2.2. Środowisko przyrodnicze.	5
2.3. Historia wsi Zimnochy-Świechy oraz Zimnochy-Susły	5
2.4. Środowisko społeczno-gospodarcze	6
3. DIAGNOZA STANU ISTNIEJĄCEGO	7
4. ANALIZA SWOT	8
5. KIERUNKI ROZWOJU MIEJSCOWOŚCI.....	9
6. ZADANIA PLANU ODNOWY MIEJSCOWOŚCI.....	10
7. UWARUNKOWANIA REALIZACJI PLANU.....	11
8. SPOSOBY MONITOROWANIA, OCENY I KOMUNIKACJI SPOŁECZNEJ ..	13

1. Wstęp

Plan Odnowy Wsi Zimnochy-Świechy oraz Zimnochy-Susły opracowany został w celu rozwoju miejscowości i pozyskania środków pomocowych.

Plan opracowany został przy udziale mieszkańców podczas zebrania wiejskiego w świetlicy wiejskiej w miejscowości Zimnochy-Świechy.

Opracowany Plan Odnowy Miejscowości nie jest dokumentem zamkniętym. Na każdym etapie jego wdrażania wraz ze zmieniającymi się okolicznościami i wymaganiami będzie możliwość jego uzupełniania, poprawiania i udoskonalania.

Plan Odnowy Miejscowości „Naszą Małą Strategię” opracowali mieszkańcy i to oni są jego autorami. Powinni czuć się odpowiedzialni za jego wdrażanie. Gmina Suraz winna wspierać te działania, w szczególności przez opiekę merytoryczną i o ile to możliwe - wspierać finansowo.

Plan Odnowy Miejscowości wsi Zimnochy-Świechy oraz Zimnochy-Susły uwzględnia dla danego obszaru specyficzne uwarunkowania historyczne, geograficzne, gospodarcze i społeczno – kulturowe. Niniejsze czynniki wyraźnie oddziałują na rozwój lokalnej społeczności.

Wieś Zimnochy-Świechy oraz Zimnochy-Susły leżą na północno -wchodnim skraju gminy Suraz i w opinii mieszkańców była pomijana w zakresie inwestycji przez władze samorządowe. Gmina Suraz jest najmniejsza pod względem powierzchni i ludności w województwie podlaskim i nie dysponuje wystarczającym budżetem, aby zrealizować wszystkie potrzeby mieszkańców.

Zgodnie ze statutem sołectwa, organem uchwałodawczym i kontrolnym dla wsi Zimnochy-Świechy oraz Zimnochy-Susły, jest zebranie wiejskie (zebranie ogółu mieszkańców), natomiast wykonawczym - sołtys. Działalność sołtysa wspomaga Rada Sołecka, która jest organem doradczym. Sołtys ma prawo do brania udziału w sesji i występowania na forum Rady Miejskiej w Surazie (nie ma on jednak prawa głosu). W latach 2014r. - 2016 r. oraz 2020 i 2021 r. miejscowość miała możliwość dysponowania i korzystania ze środków funduszu sołeckiego.

2. CHARAKTERYSTYKA MIEJSCOWOŚCI

2.1. Położenie i powierzchnia.

Wieś Zimnochy-Świechy oraz Zimnochy-Susły położone są w północno-wschodniej Polsce, województwie podlaskim i powiecie białostockim. Od stolicy kraju odległe jest około 150 km a od stolicy województwa 30 km i 10 km od siedziby gminy w Surażu.

Wsie rozciągają się wzdłuż drogi powiatowej na długości około 0,5 km. Przy drodze powiatowej z Rynek do Leszni znajduje się przysiółek Zimnochy Ostasze wchodzący w skład Zimnochów-Susłów.

Zimnochy-Świechy i Zimnochy-Susły położone są w północno-wschodniej części gminy a grunty wsi graniczą bezpośrednio na północy z terenami Gminy Turośń Kościelna a na wschodzie z Gminą Juchnowiec Kościelny. 1 km od wsi zlokalizowana jest stacja kolejowa Zimnochy.



2.2. Środowisko przyrodnicze.

Pod względem geograficznym wsie Zimnochy-Świechy oraz Zimnochy-Susły położone są na Wysoczyźnie Białostockiej, wchodzącej w skład makroregionu Niziny Północnopodlaskiej, która należy do prowincji Wysoczyzn Podlasko-Białoruskich.

Tereny wsi wznoszą się około 150 m npm, a deniwelacje względne nie przekraczają kilku metrów. Jest to teren lokalnego wododziału z którego wody odprowadzane są lokalnymi ciekami do rzeki Narwi. Na wododziale wykształcił się niewielki zbiornik wodny o naturalnym charakterze.

W północnej i zachodniej części gruntów wsi występują niewielkie fragmenty lasów o siedlisku borowym i olsowym. Ponad 50% powierzchni obszarów otaczających wsie stanowią grunty orne, ok. 30% łąki i pastwiska, 10% lasy i 10% obszary zabudowane.

2.3. Historia wsi Zimnochy-Świechy oraz Zimnochy-Susły

Początki osad o wspólnej nazwie Zimnochy sięgają schyłku średniowiecza. Pierwsza wzmianka źródłowa o wsiach pochodzi z przywileju króla Aleksandra Jagiellończyka dla kościoła w Suraziu z 1501r. Obie wsie Zimnochy: Susły i Świechy zobowiązane zostały wówczas do płacenia dziesięciny na rzecz supraskiej świątyni. Obie wsie zostały osadzone na prawie bojarskim, których mieszkańcy pełnili służbę na rzecz zamku Suraskiego. Być może mieli wówczas zajmować się utrzymywaniem przejezdności traktu zimowego do Suraza, stąd nazwa wsi i późniejsze nazwiska mieszkańców.

Źródła historyczne wymieniają też Zimnochy; Grzegorze, Adamy, Reki. Wsie te funkcjonowały jako przysiółki rodowe i z czasem wchłonięte zostały przez inne lub wyludniły się. Reki znajdują się na terenie sąsiedniej gminy, a w gminie Suraz zachował się przysiółek Zimnochy Ostasze.

W 1569r po zawarciu Unii Lubelskiej, Zimnochy znalazły się w Koronie Polskiej. Szlachta z Zimnoch pieczętowała się herbem ślepowron. W 1577r posiadała 12 włók ziemi tj, 190 ha i trudniła się głównie rolnictwem i kultywowaniem lokalnej tradycji. W 1692r mieszkało tu tylko 35 rodzin.

Zimnochy dzieliły polityczne losy regionu; po 1795r znalazły się w zaborze pruskim, a po 1807 w zaborze rosyjskim. Po odzyskaniu niepodległości w 1919r weszły

do obrębu Zawyki w powiecie białostockim. Tragicznym piętnem odcisnęła się na mieszkańcach wsi II wojna światowa, podczas której doświadczyli wywózki na Syberię, deportacji do III Rzeszy oraz ostrzelania i spalania wsi przez Niemców.

Od początku istnienia wsie należały do parafii w Suraziu, natomiast w 1985r stały się częścią nowoutworzonej parafii w Rynkach. Po wojnie wsie Zimnochy podlegały administracyjnie GRN w Zawykach z siedzibą w Rynkach. W tej sąsiedniej wsi znajdowały się ważniejsze instytucje obsługujące mieszkańców. Po kolejnej reformie administracyjnej Zimnochy znalazły się w gminie Suraz.

W 1955r w Zimochach została powołana OSP, a w 1976r wybudowano remizę strażacką, pełniącą dzisiaj rolę świetlicy wiejskiej. W 2004r zorganizowany został tu I Zjazd Rodu Zimnochów. Z tej okazji ukazała się też książka; Wieś Zimnochy w świetle tradycji historycznej od XV do XX w.

2.4. Środowisko społeczno-gospodarcze

Zimnochy-Świechy na 31.12.2021 r. liczyły 31 osoby, a Zimnochy-Susły razem z Ostaszami - 62 osób. Liczba ludności w ostatnich latach utrzymuje się na niezmienionym poziomie.

Większość mieszkańców trudni się rolnictwem, pozostali dojeżdżają do pracy w sąsiednich miastach. Zarejestrowanych jest kilka podmiotów gospodarczych związanych z transportem, stolarstwem.

Jedynym obiektem publicznym w Zimochach-Świechach jest świetlica wiejska zlokalizowana między dwoma wsiami. Stacja kolejowa Zimnochy na trasie Białystok-Lublin jest zlokalizowana poza obrębem wsi w odległości 1 km. Przejeżdża nią niewiele składów pociągów a linia wymaga remontu.

Komunikację samochodową zapewnia autokar szkolny dowożący uczniów do szkół w Suraziu oraz komunikacja PKS w najbliższej wsi Rynki w odległości 1km. W 2009 r Zimnochy zyskały nowy wygląd poprzez budowę drogi asfaltowej łączącej dwie wsie.

Najważniejsze instytucje obsługujące ludność Zimnochów-Świechów oraz Zimnochów-Susłów znajdują się w Suraziu. W budynku administrowanym przez Urząd Miejski zlokalizowane są również; Ośrodek Zdrowia, Poczta Polska, Bank Spółdzielczy, Apteka. W Suraziu ponadto znajduje się Ochotnicza Straż Pożarna, zapewniające

bezpieczeństwo jego mieszkańców.

Wszystkie instytucje oświatowe obsługujące wieś znajdują się również w Surażu. W ramach Zespołu Szkół i Placówek Oświatowo-Wychowawczych funkcjonuje Przedszkole Samorządowe oraz Szkoła Podstawowa, do których uczęszcza 213 dzieci, w tym również z Zimnochów-Świechów.

3. DIAGNOZA STANU ISTNIEJĄCEGO

Wieś Zimnochy-Świechy oraz Zimnochy-Susły należy do peryferyjnych w gminie Suraż. Dlatego w przeszłości pozbawione były jakichkolwiek inwestycji. Dopiero w 2005r w tej miejscowości rozpoczęto budowę przyzagrodowych oczyszczalni ścieków i była to pilotażowa inwestycja w całej gminie Suraż. W 2009r wyremontowana została droga powiatowa łącząca dwie wsie Zimnochy-Świechy i Zimnochy-Susły ze środków gminy i starostwa.

Ważną rolę w życiu wsi pełni świetlica wiejska, wybudowana w 1976r jako remiza strażacka. Organizowane są tu spotkania, uroczystości okolicznościowe mieszkańców, imprezy kulturalne. Szerokim echem odbił się I Zjazd Rodu Zimnochów zorganizowany tu w 2004. Świetlica wymaga remontu po 35 latach eksploatacji, chociażby z tego powodu iż jest to jedyny obiekt publiczny dla trzech miejscowości o wspólnej nazwie Zimnochy.

We wsi zachowało się kilka starych zagród, remontowanych przez nowych właścicieli, z zachowaniem tradycyjnej architektury. Mieszkańcy wsi przejmują pewne wzorce kulturowe również od przyjezdnych. Gromadzą także zbiory etnograficzne i pamiątki rodzinne związane z historią i tradycją swojej miejscowości.

Drogą powiatową z Rynek do Leszni obok wsi przebiega turystyczny Szlak Konopielki, nawiązujący do twórczości E. Redlińskiego, opisującego w sposób humorystyczny życie tutejszej ludności po II wojnie światowej. Przecina się on z historycznym traktem zimowym do Suraża, który stanowi atrakcję krajoznawczą. Przesłanki wynikające z diagnozy stanu istniejącego we wsi dają podstawy do naprawy tego stanu rzeczy. Wieś wymaga inwestycji w postaci remontu świetlicy ale potrzebne jest wsparcie budżetu gminy środkami zewnętrznymi. Władze samorządowe doceniając aktywność i zaangażowanie mieszkańców wsi Zimnochów-Swiechów oraz Zimnochów-Susłów będą ubiegać się o takie środki aby zaspokoić podstawowe potrzeby mieszkańców.

4. ANALIZA SWOT

Warunkiem niezbędnym do skutecznego zaplanowania rozwoju wsi jest dobra ocena jej aktualnego stanu oraz wiedza o czynnikach warunkujących jego kierunki rozwoju. Powszechnie stosowanym narzędziem służącym podsumowaniu wszystkich występujących czynników wzrostu i regresu jest analiza SWOT. Przy zastosowaniu tej metody mieszkańcy Zimnochów-Swiechów oraz Zimnochów-Susłów ocenili wewnętrzne uwarunkowania rozwoju swojej miejscowości (słabe i mocne strony) oraz czynniki zewnętrzne (szanse i zagrożenia)

Mocne strony	Słabe strony
<ul style="list-style-type: none">- Czyste środowisko przyrodnicze,- Lokalizacja świetlicy,- Istniejące walory kulturowe,- Sąsiedztwo obszaru chronionego,- Znaczący potencjał rolniczy,- Duże rezerwy wody pitnej,- Różnorodność atrakcji turystycznych,- Rozbudowa infrastruktury technicznej,- Brak ciężkiego przemysłu,- Wierność tradycjom,- Działalność OSP,	<ul style="list-style-type: none">- Niewystarczające środki na rozwój,- Brak postaw przedsiębiorczych,- Niekorzystne tendencje demograficzne,- Brak większych zakładów pracy,- Niska świadomość ekologiczna,- Słabe zagospodarowanie turystyczne,- Mała liczba organizacji organizacji i inicjatywy,- Brak chodników we wsiach,
Szanse	Zagrożenia
<ul style="list-style-type: none">- Rozwój kultury i życia duchowego,- Dobre warunki rozwoju rolnictwa,- Wykorzystanie środków unijnych,- Współpraca ze Starostwem,- Współpraca gminy z mieszkańcami,- Rozwój agroturystyki,	<ul style="list-style-type: none">- Położenie z dala od głównych szlaków,- Trudne perspektywy rozwoju rolnictwa,- Wysokie koszty inwestycji,- Trudności w dostępie do środków UE,- Biurokratyczne przepisy hamujące rozwój,- Możliwość występowania awarii sieci wodociągowej, energetycznej,- Zniechęcenie i apatia,

5. KIERUNKI ROZWOJU MIEJSCOWOŚCI

Peryferyjne położenie wsi Zimnochy-Świechy oraz Zimnochów-Susłów w gminie Suraż, powoduje, że mieszkańcy tych wsi mają utrudniony dostęp do podstawowych usług mieszczących się w Surażu. Dlatego remont świetlicy wiejskiej w Zimnochach-Świechach spowoduje aktywizację mieszkańców i zapewnienie dostępu do kultury na miejscu. Główną imprezą która tu będzie organizowana cyklicznie to Zjazd Rodu Zimnochów. W świetlicy powstanie okolicznościowa ekspozycja pamiątek związanych z tym rodem. W celu poprawy stanu środowiska oraz warunków życia mieszkańców wsi należałoby wybudować we wszystkich posesjach przydomowe oczyszczalnie ścieków.

Podstawowym kierunkiem rozwoju miejscowości pozostanie nadal rolnictwo. Obecnie funkcjonuje tu kilka dużych gospodarstw a pozostałe to gospodarstwa drobnotowarowe, produkujące na własne potrzeby. Jednak niezbyt korzystne warunki glebowe i sytuacja gospodarcza na rynku rolnym zmusi część mieszkańców do przekwalifikowania się.

Część ludności może zająć się agroturystyką, czemu sprzyja przebieg Szlaku Konopielki, historycznego traktu zimowego, budownictwo drewniane. Kilka starych domów zostało już wyremontowanych i może służyć przyjmowaniu turystów. Stare domy nabywane są i remontowane przez mieszkańców z zewnątrz. W ten sposób zmieniany jest wygląd wsi przy zachowaniu lokalnej tradycji.

Planowane inwestycje przyczynią się również do poprawy warunków życia miejscowej ludności. Wyremontowane drogi i linia kolejowa ułatwi dostęp komunikacyjny mieszkańcom do sąsiednich miast.

6.ZADANIA PLANU ODNOWY MIEJSCOWOŚCI

Karta zadania nr 1

Nazwa zadania	Budowa przydomowych oczyszczalni ścieków
Cel zadania	Poprawa warunków bytowych i sanitarnych mieszkańców wsi
Przeznaczenie	Mieszkańcy wsi Zimnochy-Świechy oraz Zimnochy - Susły
Czas realizacji	2022-2024
Koszty realizacji zadania	200 000 zł
Projekty	1. Wykonanie dokumentacji technicznych oczyszczalni 2. Budowa oczyszczalni ścieków we wsiach

Karta zadania nr 2

Nazwa zadania	Budowa chodników we wsi Zimnochy-Świechy oraz Zimnochy-Susły
Cel zadania	Poprawa warunków życia mieszkańców wsi
Przeznaczenie	Mieszkańcy wsi Zimnochy-Świechy oraz Zimnochy-Susły
Czas realizacji	2020-2024
Koszty realizacji zadania	500 000 zł
Projekty	1. Wykonanie dokumentacji technicznych 2. Budowa chodników

Karta zadania nr 3

Nazwa zadania	Montaż odnawialnych źródeł energii na budynkach prywatnych (mieszkańców wsi Zimnochy-Świechy oraz Zimnochy-Susły) w szczególności instalacji kolektorów słonecznych i ogniw fotowoltaicznych
Cel zadania	Poprawa warunków bytowych mieszkańców wsi
Przeznaczenie	Mieszkańcy wsi Zimnochy-Świechy oraz Zimnochy-Susły
Czas realizacji	2017-2024
Koszty realizacji zadania	800 000 zł
Projekty	1. Montaż urządzeń

7. UWARUNKOWANIA REALIZACJI PLANU

Odpowiedzialność za wdrożenie Planu Odnowy Miejscowości Zimnochy Świechy oraz Zimnochy Susły spoczywać będzie na Radzie Miejskiej oraz Burmistrzu Suraża

Zgodnie z zapisami Ustawy o samorządzie gminnym Burmistrz Suraża, odpowiada za inicjowanie, formułowanie, zabezpieczenie środków finansowych i realizację zadań gminy, a więc za programowanie i realizację celów strategicznych oraz za monitorowanie i nadzór nad całością działań podejmowanych w Gminie na rzecz rozwoju. W rękach Burmistrza Suraża skupiają się wszystkie działania związane z wdrażaniem Planu Odnowy Miejscowości Zimnochy Świechy oraz Zimnochy-Susły.

Rada Miejska uchwalając POM określiła główne kierunki polityki rozwoju na poziomie miasta.

Odpowiedzialnym za wybór bezpośrednich wykonawców inwestycji oraz dostawców usług i towarów, a także za wykonanie wszelkich zaplanowanych i finansowych działań niezbędnych dla osiągnięcia wyznaczonych celów będzie Burmistrz Suraża.

Za przeprowadzenie przetargów na inwestycje i usługi związane z realizacją projektów zawartych w POM odpowiadać będą wyznaczeni pracownicy Urzędu

Miejskiego.

Za gromadzenie odpowiedniej dokumentacji i danych pozwalających na pełną kontrolę sposobu realizacji projektu odpowiedzialni będą wyznaczeni pracownicy Urzędu Miejskiego w Surazhu.

Podstawową zasadą, na której opierać się będzie zarządzanie planem jest zasada zrównoważonego rozwoju. Podstawą wdrażania musi być zintegrowane działanie.

Aby zapewnić szeroki udział społeczny w działaniach konsultacyjnych i koordynacyjnych pracy nad planem Burmistrz Surazha, na Sesji Rady Miejskiej będzie:

- rekomendował Radzie Miejskiej dokumenty programowe ważne dla polityki rozwoju miejscowości,
- rekomendował Radzie Miejskiej propozycje zmian w dokumentach programowych.

8. SPOSOBY MONITOROWANIA, OCENY I KOMUNIKACJI SPOŁECZNEJ

W celu zapewnienia efektywnego i oszczędnego wydatkowania publicznych środków finansowych stworzono spójny system monitorowania programu.

Odpowiedzialność za monitorowanie Planu spoczywać będzie na Komisji ds. Planowania Strategicznego, która będzie dokonywać okresowych przeglądów wdrażania programu lokalnego. Bieżący monitoring sprawowany będzie przez instytucję zarządzającą programem w Urzędzie Miejskim czyli Burmistrza Suraża a w jego imieniu Sekretarza Gminy. Organy te zobligowane są do raportowania raz w roku z realizacji wdrażania planu rozwoju lokalnego i na koniec inwestycji - raport końcowy.

Dla prawidłowego monitorowania niezbędne jest śledzenie zarówno postępów w realizacji celów Planu, jak i materializujących się priorytetów i działań. Ma to umożliwić ocenę prawidłowości i efektywności zadań oraz sprawne i elastyczne reagowanie na zmiany. Analiza powinna odbywać się w dwóch płaszczyznach, obejmujących ewolucję sytuacji wewnętrznej gminy oraz zmiany zachodzące w jej otoczeniu.

System monitorowania POM obejmował będzie obserwację realizacji celów i priorytetów rozwoju oraz realizację programu i projektów z niego wynikających. W związku z tym Plan będzie monitorowany i oceniany poprzez następujące wskaźniki:

1. Liczba km zbudowanych i zmodernizowanych dróg, w tym chodników.
2. Liczba nowopowstałych i zmodernizowanych obiektów użyteczności publicznej.
3. Liczba nowych i utrzymanych miejsc pracy.
4. Liczba osób podejmujących własną działalność gospodarczą.
5. Liczba użytkowników korzystających z Internetu.
6. Liczbę i jakość oddanych urządzeń wodociągowych i urządzeń służących odprowadzaniu i zagospodarowaniu ścieków bytowych.

System monitorowania planu rozwoju ma zapewnić:

- kontrolę efektywnej realizacji przyjętych programów, osiągniętych rezultatów i wpływu, jaki wywierają podejmowane działania,

- skuteczne informowanie i ocena realizacji - wdrażanie celów i priorytetów.

Monitoring powinien umożliwić korygowanie działań, które nie przynoszą planowanych efektów, reagowanie na zmiany sytuacji w regionie.

Przewodniczący Rady Miejskiej

Agnieszka Edyta Filipczuk-Żamojda

SURAŻ

PROTOKÓŁ GŁOSOWANIA z dnia 31 sierpnia 2022 r.

Głosowanie jawne

Liczba uprawnionych do głosowania: 15

Liczba oddanych głosów: 13

Punkt porządku obrad	Przedmiot głosowania	Za	Przeciw	Wstrzymujący
12	Projekt uchwały w sprawie zmiany uchwały w sprawie przyjęcia i zatwierdzenia Planu Odnowy Miejscowości Zimnochy-Świechy, Zimnochy-Susły.	13	0	0

Rezultat głosowania: **Przyjęto**

Głosy oddane:

Krzysztof Bibulowicz	ZA
Mirosław Danilczuk	ZA
Julita Dziemianiuk	ZA
Agnieszka Edyta Filipczuk-Zamojda	ZA
Ignacy Karczewski	ZA
Agnieszka Kłosko	ZA
Iwona Nowicka	ZA
Bogdan Owczarczuk	ZA
Krzysztof Pańkowski	ZA
Adam Sosnowski	ZA
Wiesław Marian Wołoszczyk	ZA
Halina Wyszowska	ZA
Teresa Zimnoch	ZA

**UCHWAŁA NR XXXIII/219/22
RADY MIEJSKIEJ W SURAŻU**

z dnia 31 sierpnia 2022 r.

w sprawie wyrażenia zgody na zawarcie kolejnej umowy z dotychczasowym dzierżawcą, której przedmiotem jest ta sama nieruchomość

Na podstawie art. 18 ust. 2 pkt 9 lit a ustawy z dnia 8 marca 1990 r. o samorządzie gminnym (t.j. Dz. U. z 2022 r. poz. 559, poz. 1005, poz. 1079) i art. 13 ust. 1, art. 37 ust. 4 ustawy z dnia 21 sierpnia 1997 r. o gospodarce nieruchomościami (t.j. Dz. U. z 2021 r. poz. 1899, poz. 815) Rada Miejska w Surażu uchwala, co następuje:

§ 1. Wyraża się zgodę na zawarcie przez Burmistrza Suraża na okres do 10 lat kolejnej umowy dzierżawy części nieruchomości gminnej, oznaczonej numerem geodezyjnym 170/4 mp. 33 o pow. 30m² położonej w miejscowości Suraż, gmina Suraż z dotychczasowym dzierżawcą.

§ 2. Wyraża się zgodę na odstąpienie od obowiązku przetargowego trybu zawarcia umowy dzierżawy gruntu określonego w § 1.

§ 3. Wykonanie uchwały powierza się Burmistrzowi Suraża.

§ 4. Uchwała wchodzi w życie z dniem podjęcia.

Przewodniczący Rady
Miejskiej w Surażu

Przewodniczący Rady Miejskiej

**Agnieszka Edyta Filipczuk-
Żamojda**

Agnieszka Edyta Filipczuk-Żamojda

SURAŻ

PROTOKÓŁ GŁOSOWANIA z dnia 31 sierpnia 2022 r.

Głosowanie jawne

Liczba uprawnionych do głosowania: 15

Liczba oddanych głosów: 13

Punkt porządku obrad	Przedmiot głosowania	Za	Przeciw	Wstrzymujący
13	Projekt uchwały w sprawie wyrażenia zgody na zawarcie kolejnej umowy z dotychczasowym dzierżawcą, której przedmiotem jest ta sama nieruchomość.	13	0	0

Rezultat głosowania: **Przyjęto**

Głosy oddane:

Krzysztof Bibułowicz	ZA
Mirosław Danilczuk	ZA
Julita Dziemianiuk	ZA
Agnieszka Edyta Filipczuk-Żamojda	ZA
Ignacy Karczewski	ZA
Agnieszka Kłosko	ZA
Iwona Nowicka	ZA
Bogdan Owczarczuk	ZA
Krzysztof Pańkowski	ZA
Adam Sosnowski	ZA
Wiesław Marian Wołoszczyk	ZA
Halina Wyszkowska	ZA
Teresa Zimnoch	ZA

**UCHWAŁA NR XXXIII/220/22
RADY MIEJSKIEJ W SURAZU**

z dnia 31 sierpnia 2022 r.

w sprawie określenia średniej ceny jednostek paliwa w Gminie Suraz na rok szkolny 2022/2023

Na podstawie art. 18 ust. 2 pkt 15 ustawy z dnia 8 marca 1990 r. o samorządzie gminnym (t.j. Dz. U. z 2022 r. poz. 559, 1005, 1079) oraz z art. 39a ust. 3 ustawy z dnia 14 grudnia 2016r. Prawo oświatowe (Dz. U. z 2021 r. poz. 1082, 762 z 2022 poz. 655, 1079, 1700, 1730) uchwala się, co następuje:

§ 1. Ustala się średnią cenę jednostki paliwa w Gminie Suraz na rok szkolny 2022/2023 na potrzeby ustalenia zwrotu kosztów przewozu dzieci, młodzieży i uczniów niepełnosprawnych oraz rodziców, w wysokości:

- 1) dla oleju napędowy - 7,42 zł,
- 2) dla benzyna - 6,69 zł,
- 3) dla gazu LPG – 3,34 zł,

§ 2. Wykonanie uchwały powierza się Burmistrzowi Surazu.

§ 3. Uchwała podlega publikacji w Dzienniku Urzędowym Województwa Podlaskiego i wchodzi w życie po upływie 14 dni od dnia jej ogłoszenia.

Przewodniczący Rady
Miejskiej w Surazie

Przewodniczący Rady Miejskiej

Agnieszka Edyta Filipczuk-

Żamojda
Agnieszka Edyta Filipczuk-Żamojda

SURAŻ

PROTOKÓŁ GŁOSOWANIA z dnia 31 sierpnia 2022 r.

Głosowanie jawne

Liczba uprawnionych do głosowania: 15

Liczba oddanych głosów: 13

Punkt porządku obrad	Przedmiot głosowania	Za	Przeciw	Wstrzymujący
14	Projekt uchwały w sprawie określenia średniej ceny jednostek paliwa w Gminie Suraz na rok szkolny 2022/2023.	13	0	0

Rezultat głosowania: **Przyjęto**

Głosy oddane:

Krzysztof Bibułowicz	ZA
Mirosław Danilczuk	ZA
Julita Dziemianiuk	ZA
Agnieszka Edyta Filipczuk-Żamojda	ZA
Ignacy Karczewski	ZA
Agnieszka Kłosko	ZA
Iwona Nowicka	ZA
Bogdan Owczarczuk	ZA
Krzysztof Pańkowski	ZA
Adam Sosnowski	ZA
Wiesław Marian Wołoszczyk	ZA
Halina Wyszkowska	ZA
Teresa Zimnoch	ZA

**UCHWAŁA NR XXXIII/221/22
RADY MIEJSKIEJ W SURAZU**

z dnia 31 sierpnia 2022 r.

w sprawie zmian w Statucie Miejsko-Gminnego Ośrodka Pomocy Społecznej w Suraziu

Na podstawie art. 18 ust. 2 pkt 9 lit. h i art. 40 ust. 2 pkt 2 ustawy z dnia 8 marca 1990 r. o samorządzie gminnym (Dz. U. z 2022 r. poz. 559, poz. 1005, poz. 1079) oraz art. 110 ust. 1 ustawy z dnia 12 marca 2004 r. o pomocy społecznej (Dz. U. z 2021 r. poz. 2268, poz. 1296, poz. 1981, poz. 2270; z 2022 r. poz. 1, poz. 66, poz. 1079, poz. 1692) Rada Miejska w Suraziu uchwala, co następuje:

§ 1. W Załączniku do Uchwały Nr V/25/07 Rady Miejskiej w Suraziu z dnia 31 stycznia 2007 r. w sprawie zmiany nazwy Ośrodka Pomocy Społecznej Miasta i Gminy w Suraziu i uchwalenia statutu (Dz. Urz. Woj. Podl. z 2007 r. nr 49 poz. 396; z 2008 r. nr 277 poz. 2784; z 2011 r. nr 212 poz. 2557; z 2012 r. poz. 2009; z 2014 r. poz. 2961; z 2015 r. poz. 1563; z 2016 r. poz. 1422; z 2017 r. poz. 847; z 2018 r. poz. 3067, poz. 5102) wprowadza się następujące zmiany:

1. w § 2 dodaje się punkt 20 w brzmieniu: „Ustawy z dnia 5 sierpnia 2022 r. o dodatku węglowym (Dz. U. z 2022 r. poz. 1692).”

2. w § 8 dodaje się punkt 17 w brzmieniu: „Ustawy z dnia 5 sierpnia 2022 r. o dodatku węglowym (Dz. U. z 2022 r. poz. 1692).”

§ 2. Wykonanie uchwały powierza się Burmistrzowi Suraziu.

§ 3. Uchwała wchodzi w życie po upływie 14 dni od dnia ogłoszenia w Dzienniku Urzędowym Województwa Podlaskiego.

Przewodniczący Rady
Miejskiej w Suraziu

Przewodniczący Rady Miejskiej

Agnieszka Edyta Filipczuk-

Żamojda
Agnieszka Edyta Filipczuk-Żamojda

SURAŻ

PROTOKÓŁ GŁOSOWANIA z dnia 31 sierpnia 2022 r.

Głosowanie jawne

Liczba uprawnionych do głosowania: 15

Liczba oddanych głosów: 13

Punkt porządku obrad	Przedmiot głosowania	Za	Przeciw	Wstrzymujący
15	Projekt uchwały w sprawie zmian w Statucie Miejsko-Gminnego Ośrodka Pomocy Społecznej w Surazhu.	13	0	0

Rezultat głosowania: **Przyjęto**

Głosy oddane:

Krzysztof Bibułowicz	ZA
Mirosław Danilczuk	ZA
Julita Dziemianiuk	ZA
Agnieszka Edyta Filipczuk-Zamojda	ZA
Ignacy Karczewski	ZA
Agnieszka Kłosko	ZA
Iwona Nowicka	ZA
Bogdan Owczarczuk	ZA
Krzysztof Pańkowski	ZA
Adam Sosnowski	ZA
Wiesław Marian Wołoszczyk	ZA
Halina Wyszowska	ZA
Teresa Zimnoch	ZA

**UCHWAŁA NR XXXIII/222/22
RADY MIEJSKIEJ W SURAZU**

z dnia 31 sierpnia 2022 r.

w sprawie uznania petycji za niezasługującą na uwzględnienie

Na podstawie art.18b ust.1 ustawy z dnia 8 marca 1990r. o samorządzie gminnym (Dz. U. z 2022r. poz. 559 z późn. zm.) oraz art.9 ust.2, art.10 ust.1 oraz art.13 ust.1 ustawy z dnia 11 lipca 2014r. o petycjach (Dz. U. z 2018r. poz. 870) Rada Miejska w Surazie uchwala, co następuje:


§ 1. Uznaje się, że wniesiona w dniu 31 lipca 2022r. petycja dotycząca utworzenia Młodzieżowej Rady Gminy Suraz nie zasługuje na uwzględnienie.

§ 2. Uzasadnienie dla sposobu rozpatrzenia petycji stanowi załącznik do niniejszej uchwały.

§ 3. O sposobie rozpatrzenia petycji Przewodniczący Rady Miejskiej zawiadomi wnoszącego.

§ 4. Uchwała wchodzi w życie z dniem podjęcia.

Przewodniczący Rady
Miejskiej w Surazie


Przewodniczący Rady Miejskiej
**Agnieszka Edyta Filipczuk -
Żamojda**
Agnieszka Edyta Filipczuk-Żamojda

Uzasadnienie

W dniu 01 lipca 2022r. do Rady Miejskiej w Surazie wpłynęła petycja Pana Patryka Janusza Króla wnoszącego o utworzenie Młodzieżowej Rady Gminy. Komisja Skarg, Wniosków i Petycji na posiedzeniu w dniu 17 sierpnia 2022r. zapoznała się z petycją.

Członkowie komisji po dokonaniu analizy petycji ustalili, że:

- zgodnie z art.5b ustawy o samorządzie gminnym rada gminy może wyrazić zgodę na utworzenie młodzieżowej rady gminy wyłącznie na wniosek zainteresowanych środowisk, jeżeli środowiska młodzieżowe z terenu gminy Suraz wystąpią z takim wnioskiem, to wówczas Rada Miejska będzie wspierała inicjatywę,

- na chwilę obecną do gminy nie wpłynęły od strony młodzieży żadne sygnały o chęci i potrzebie utworzenia młodzieżowej rady gminy,

- na terenie gminy Suraz nie ma szkół średnich, z których można byłoby wyłonić członków rady, stworzenie ordynacji wyborczej dla wyłonienia kandydatów byłoby bardzo problematyczne, poziom świadomości prawnej i polityki lokalnej uczniów szkół podstawowych nie jest wystarczający.

Zważywszy na brak zainteresowania powołaniem młodzieżowej rady ze strony gminnych środowisk, komisja postanawia uznać złożoną petycję za niezastługującą na uwzględnienie. Podmiot wnoszący zawarł bowiem postulat powołania takiego organu poprzez podjęcie stosownej uchwały, a zdaniem organu stanowiącego bez inicjatywy oddolnej wśród społeczności lokalnej, bez przeprowadzenia złożonego i długofalowego procesu konsultacji społecznych w tej materii, utworzenie w/w gremium jest niecelowe i dlatego petycja nie zasługuje na uwzględnienie.

Wszyscy obecni członkowie komisji w zarządzonym głosowaniu uznali petycję za niezastługującą na uwzględnienie.

Rada Miejska stwierdza, że Komisja Skarg, Wniosków i Petycji, należycie zbadała petycję i zarekomendowała jej rozpatrzenie zgodnie z §1 niniejszej uchwały. Mając na uwadze powyższe Rada Miejska w Surazie postanawia uznać petycję w sprawie utworzenia Młodzieżowej Rady Gminy Suraz za niezastługującą na uwzględnienie.

Przewodniczący Rady Miejskiej


Agnieszka Edyta Filipczuk-Żamojda

SURAŻ

PROTOKÓŁ GŁOSOWANIA z dnia 31 sierpnia 2022 r.

Głosowanie jawne

Liczba uprawnionych do głosowania: 15

Liczba oddanych głosów: 13

Punkt porządku obrad	Przedmiot głosowania	Za	Przeciw	Wstrzymujący
16	Projekt uchwały w sprawie uznania petycji za niezastępującą na uwzględnienie.	13	0	0

Rezultat głosowania: **Przyjęto**

Głosy oddane:

Krzysztof Bibułowicz	ZA
Mirosław Danilczuk	ZA
Julita Dziemianiuk	ZA
Agnieszka Edyta Filipczuk-Żamojda	ZA
Ignacy Karczewski	ZA
Agnieszka Kłosko	ZA
Iwona Nowicka	ZA
Bogdan Owczarczuk	ZA
Krzysztof Pańkowski	ZA
Adam Sosnowski	ZA
Wiesław Marian Wołoszczyk	ZA
Halina Wyszowska	ZA
Teresa Zimnoch	ZA